



ΕΦΗΜΕΡΙΔΑ ΤΗΣ ΚΥΒΕΡΝΗΣΕΩΣ ΤΗΣ ΕΛΛΗΝΙΚΗΣ ΔΗΜΟΚΡΑΤΙΑΣ

12 Μαρτίου 2019

ΤΕΥΧΟΣ ΤΕΤΑΡΤΟ

Αρ. Φύλλου 105

ΑΠΟΦΑΣΕΙΣ

Αριθμ. 2886/142447

Καθορισμός θαλάσσιων περιοχών, με βλάστηση ιδίως από Ποσειδωνία (*Posidonia oceanica*), στις οποίες απαγορεύεται η αλιεία με συγκεκριμένα εργαλεία, πέραν αυτών που έχουν καθορισθεί με την 167378/14-5-2007 απόφαση ΥΠΑΑΤ (241 Δ').

Ο ΥΠΟΥΡΓΟΣ ΚΑΙ Η ΥΦΥΠΟΥΡΓΟΣ ΑΓΡΟΤΙΚΗΣ ΑΝΑΠΤΥΞΗΣ ΚΑΙ ΤΡΟΦΙΜΩΝ

Έχοντας υπόψη:

1. Τις διατάξεις:

α) Της παρ. 2 του άρθρου 9 του ν. 2732/1999 «Διεπαγγελματικές Οργανώσεις και ρύθμιση θεμάτων αρμοδιότητας του Υπουργείου Γεωργίας» (ΦΕΚ 154 Α').

β) Του άρθρου 90 του Κώδικα Νομοθεσίας για την Κυβέρνηση και τα κυβερνητικά όργανα, (άρθρο πρώτο του π.δ. 63/2005, Α'98).

γ) Την αριθμ. 2429/119958/6-9-2018 απόφαση του Πρωθυπουργού και του Υπουργού Αγροτικής Ανάπτυξης και Τροφίμων «Ανάθεση αρμοδιοτήτων στην Υφυπουργό Αγροτικής Ανάπτυξης και Τροφίμων Ολυμπία Τελιγορίδου (Β' 3901).

δ) Του άρθρου 11 του ν.δ. 420/1970, όπως ισχύει.

ε) Του Καν. (ΕΚ) αριθμ. 1967/2006 του Συμβουλίου της 21ης Δεκεμβρίου 2006 «σχετικά με μέτρα διαχείρισης για τη βιώσιμη εκμετάλλευση των αλιευτικών πόρων στη Μεσόγειο Θάλασσα, την τροποποίηση του κανονισμού (ΕΟΚ) αριθμ. 2847/1993 και την κατάργηση του κανονισμού (ΕΚ) αριθμ. 1626/1994» (Ε.Ε. L 409), όπως τροποποιήθηκε και ισχύει.

στ) Του Κανονισμού (ΕΕ) 1380/2013 του Ε. Κοινοβουλίου και του Συμβουλίου σχετικά με την Κοινή Αλιευτική Πολιτική (Ε.Ε. L 354), όπως τροποποιήθηκε και ισχύει

ζ) Της αριθμ. 167378/14-5-2007 απόφασης «Ορισμός θαλάσσιων περιοχών με λιβάδια Ποσειδωνίας (*Posidonia oceanica*), στις οποίες απαγορεύεται η αλιεία». (241Δ', διόρθωση σφάλματος ΦΕΚ 392 Δ'/24-8-2007).

η) Την αριθμ. 2442/51879/28-4-2016 (Δ' 118) απόφαση «Καθορισμός θαλάσσιων περιοχών, εκτός Δικτύου Natura 2000, με βλάστηση ιδίως από Ποσειδωνία (*Posidonia oceanica*), στις οποίες απαγορεύεται η αλιεία με συγκεκριμένα εργαλεία» όπως τροποποιήθηκε με την αριθμ. 2826/68784/16-6-2017 (Δ' 175) ομοιά της.

2. Την ανάγκη επανακαθορισμού θαλάσσιων περιοχών, πέραν εκείνων που βρίσκονται εντός του Δικτύου NATURA 2000 και ήδη έχουν προσδιορισθεί, και απαγόρευσης της αλιείας με συγκεκριμένα εργαλεία πάνω από Ποσειδωνία, σε εφαρμογή της παραγράφου 1, εδάφιο 1, του άρθρου 4 του Κανονισμού (ΕΚ) 1967/2006.

3. Την γνωμοδότηση του Συμβουλίου Αλιείας, όπως διατυπώνεται στο πρακτικό της αριθ. 275ης/21-12-2018 Συνεδρίασης.

4. Το γεγονός ότι από τις διατάξεις της παρούσας απόφασης δεν προκαλείται δαπάνη σε βάρος του κρατικού προϋπολογισμού, αποφασίζουμε:

1) Με την παρούσα απόφαση επανακαθορίζονται θαλάσσιες περιοχές, με βλάστηση ιδίως από Ποσειδωνία (*Posidonia oceanica*) στις οποίες απαγορεύεται η αλιεία με δίχτυα τράτας, δράγες γρι-γρι, γρίπους συρόμενους από σκάφος ή παρόμοια δίχτυα, σε εφαρμογή του εδαφίου 1, της παραγράφου 1, του άρθρου 4, του Κανονισμού (ΕΚ) 1967/2006 του Συμβουλίου, πέραν αυτών που έχουν καθορισθεί με την αριθμ. 167378/14-5-2007 απόφαση ΥΠΑΑΤ (241Δ').

2) Αρμόδιες για τον έλεγχο τήρησης της παρούσας απόφασης είναι οι κατά τόπους Λιμενικές Αρχές.

3) Σε περίπτωση μη τήρησης των όρων της παρούσας επιβάλλονται διοικητικές ποινές, σύμφωνα με τα προβλεπόμενα στο άρθρο 11 του ν.δ. 420/1970, όπως ισχύει.

4) Οι περιοχές αυτές οριοθετούνται όπως περιγράφονται παρακάτω επί των συνημμένων ενδεικτικών χαρτών, οι οποίοι αποτελούν αναπόσπαστο τμήμα της παρούσας απόφασης.

5) Η ισχύς της παρούσας απόφασης αρχίζει από τη δημοσίευσή της στην Εφημερίδα της Κυβερνήσεως.

6) Μετά την έναρξη ισχύος της παρούσας υπουργικής απόφασης καταργούνται η αριθμ. 2442/51879/28-4-2016 (Δ' 118) απόφαση «Καθορισμός θαλάσσιων περιοχών, εκτός Δικτύου Natura 2000, με βλάστηση ιδίως από Ποσειδωνία (*Posidonia oceanica*), στις οποίες απαγορεύεται η αλιεία με συγκεκριμένα εργαλεία» και η αριθμ. 2826/68784/26-6-2017 (Δ' 175) τροποποιητική αυτής.

Η απόφαση αυτή να δημοσιευθεί στην Εφημερίδα της Κυβερνήσεως.

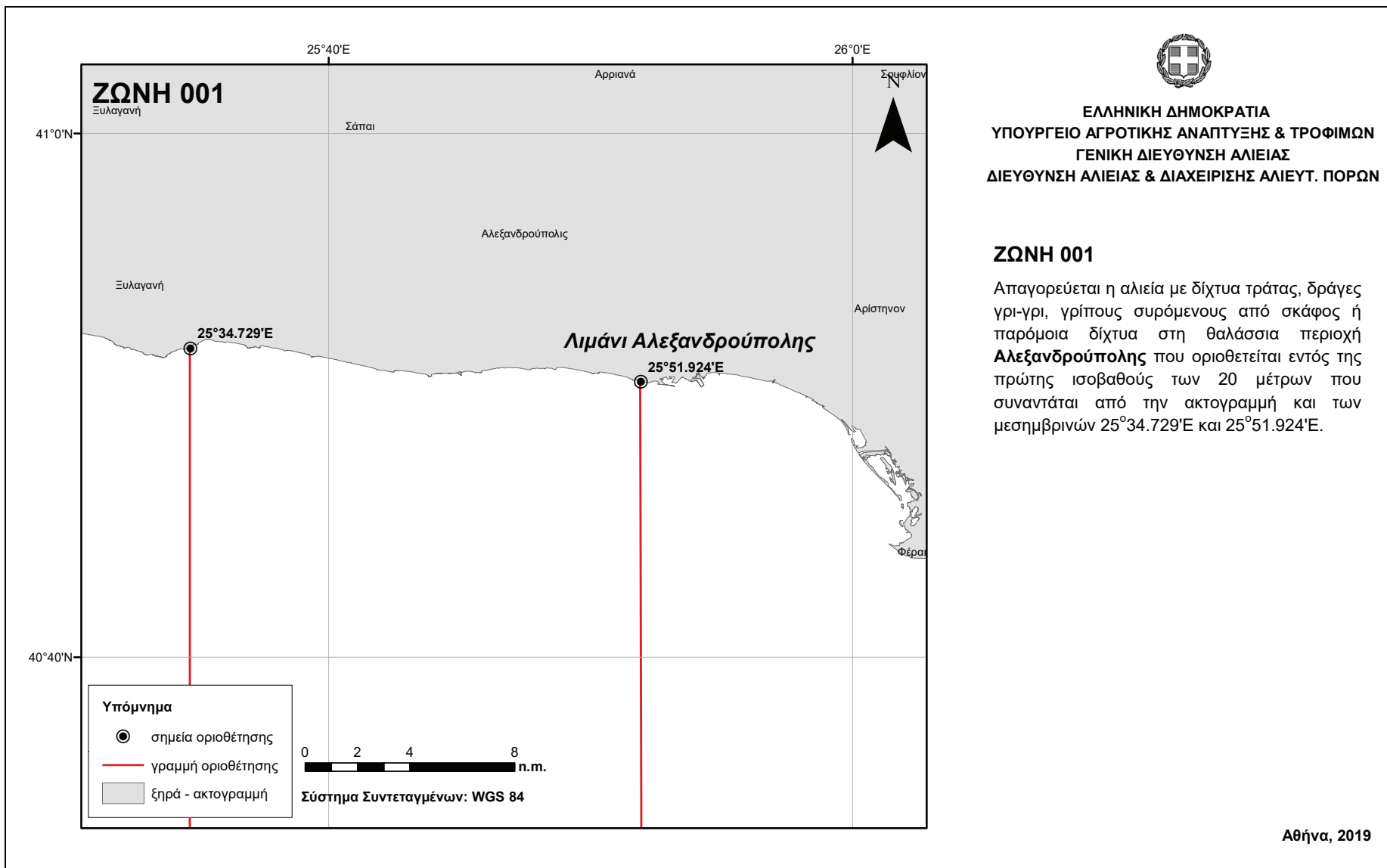
Αθήνα, 26 Φεβρουαρίου 2019

Ο Υπουργός

ΣΤΑΥΡΟΣ ΑΡΑΧΩΒΙΤΗΣ

Η Υφυπουργός

ΟΛΥΜΠΙΑ ΤΕΛΙΓΟΡΙΔΟΥ

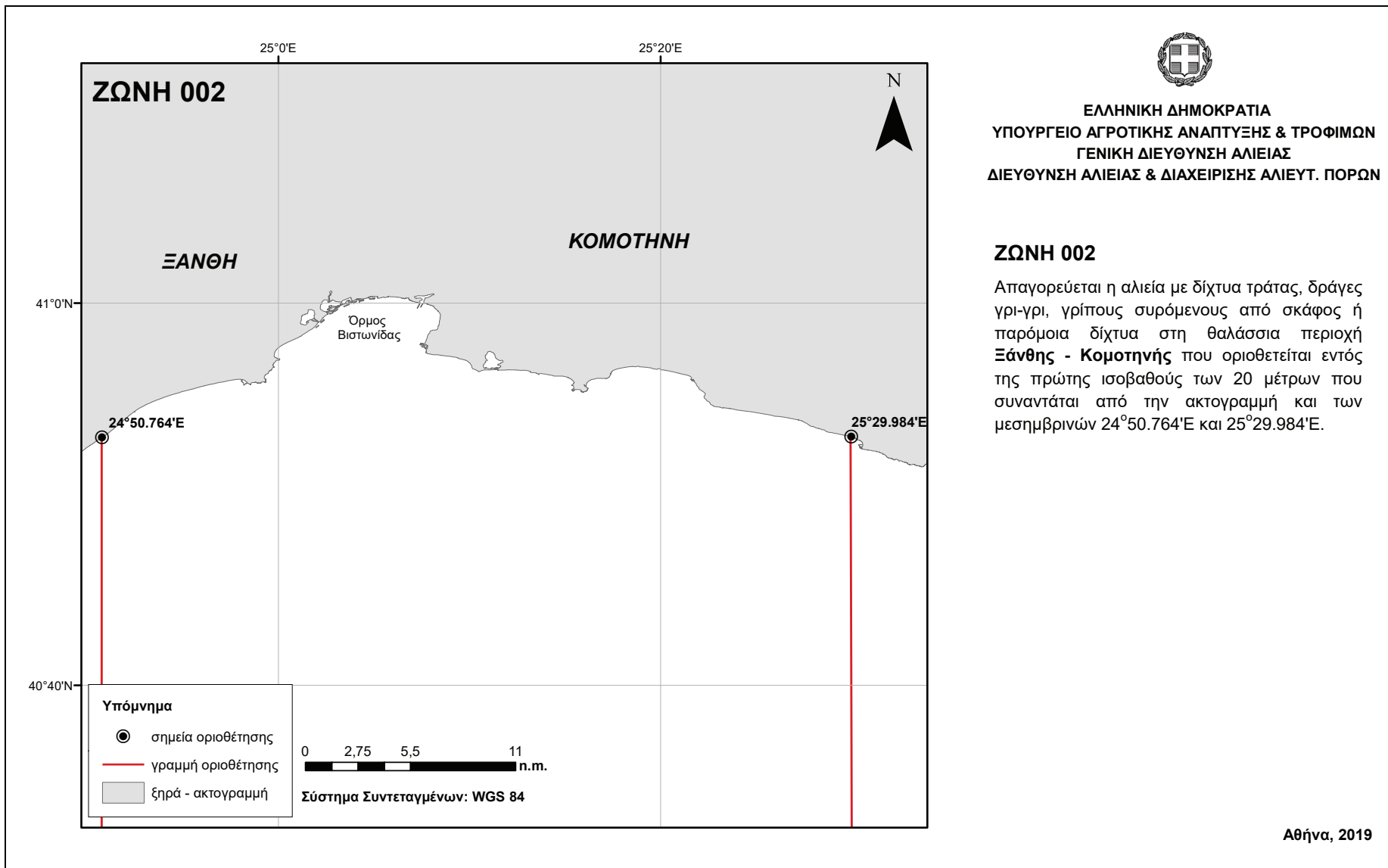


ΕΛΛΗΝΙΚΗ ΔΗΜΟΚΡΑΤΙΑ
ΥΠΟΥΡΓΕΙΟ ΑΓΡΟΤΙΚΗΣ ΑΝΑΠΤΥΞΗΣ & ΤΡΟΦΙΜΩΝ
ΓΕΝΙΚΗ ΔΙΕΥΘΥΝΣΗ ΑΛΙΕΙΑΣ
ΔΙΕΥΘΥΝΣΗ ΑΛΙΕΙΑΣ & ΔΙΑΧΕΙΡΙΣΗΣ ΑΛΙΕΥΤ. ΠΟΡΩΝ

ΖΩΝΗ 001

Απαγορεύεται η αλιεία με δίχτυα τράτας, δράγες γρι-γρι, γρίπους συρόμενους από σκάφος ή παρόμοια δίχτυα στη θαλάσσια περιοχή **Αλεξανδρούπολης** που οριοθετείται εντός της πρώτης ισοβαθούς των 20 μέτρων που συναντάται από την ακτογραμμή και των μεσημβρινών 25°34.729'E και 25°51.924'E.

Αθήνα, 2019

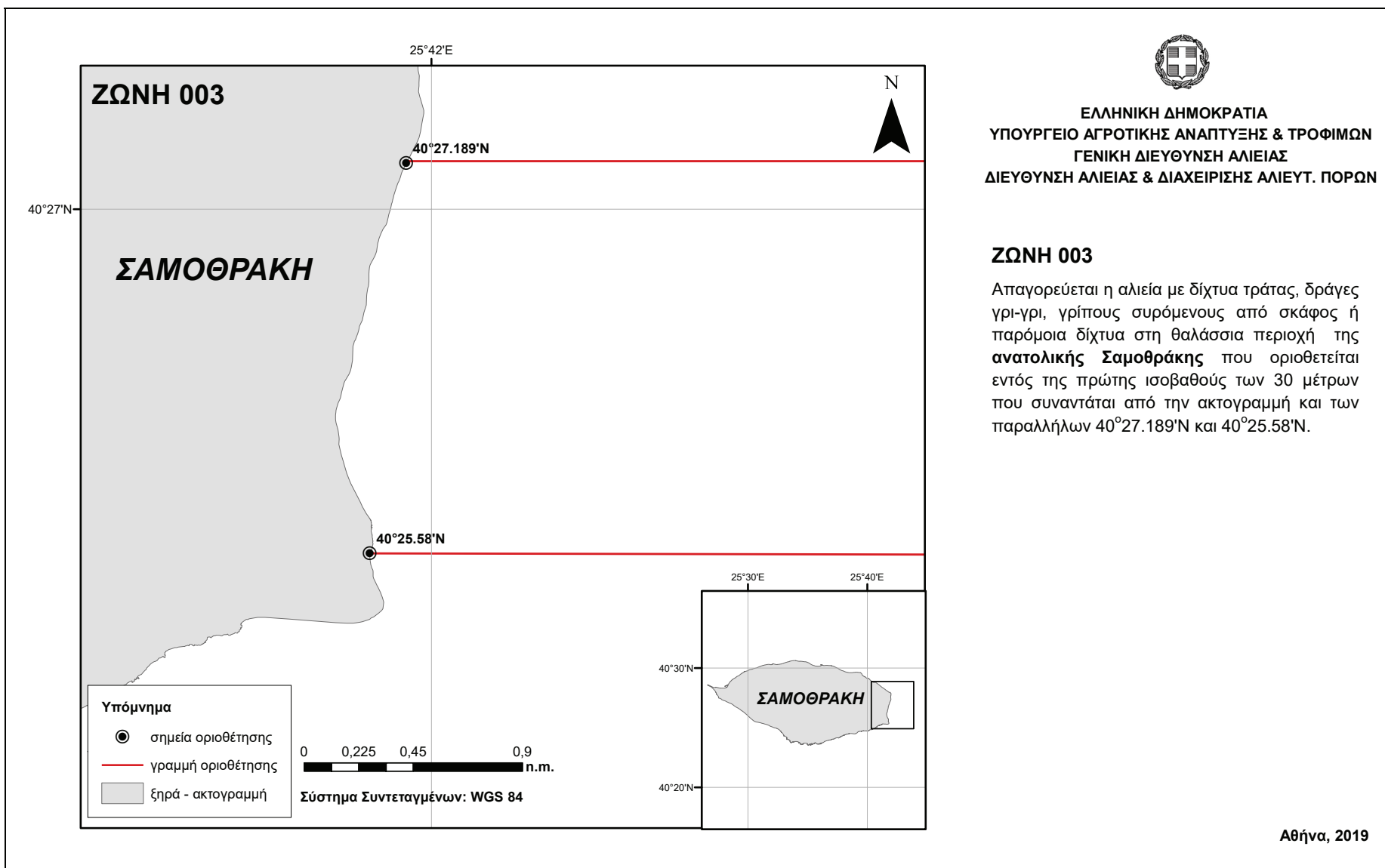




ΕΛΛΗΝΙΚΗ ΔΗΜΟΚΡΑΤΙΑ
ΥΠΟΥΡΓΕΙΟ ΑΓΡΟΤΙΚΗΣ ΑΝΑΠΤΥΞΗΣ & ΤΡΟΦΙΜΩΝ
ΓΕΝΙΚΗ ΔΙΕΥΘΥΝΣΗ ΑΛΙΕΙΑΣ
ΔΙΕΥΘΥΝΣΗ ΑΛΙΕΙΑΣ & ΔΙΑΧΕΙΡΙΣΗΣ ΑΛΙΕΥΤ. ΠΟΡΩΝ

ΖΩΝΗ 003

Απαγορεύεται η αλιεία με δίχτυα τράτας, δράγες γρι-γρι, γρίπους συρόμενους από σκάφος ή παρόμοια δίχτυα στη θαλάσσια περιοχή της **ανατολικής Σαμοθράκης** που οριοθετείται εντός της πρώτης ισοβαθούς των 30 μέτρων που συναντάται από την ακτογραμμή και των παραλλήλων $40^{\circ}27.189'N$ και $40^{\circ}25.58'N$.

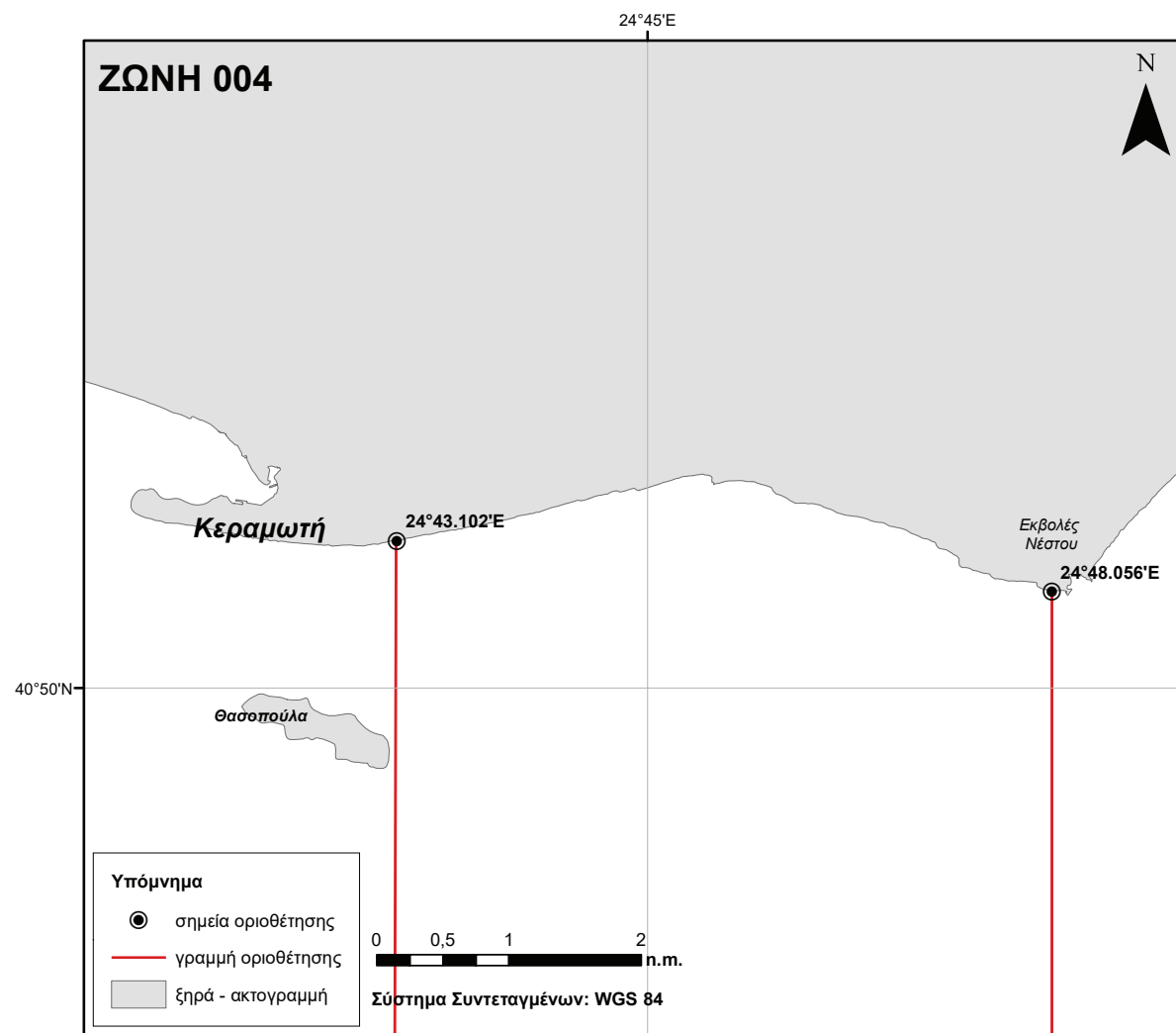




ΕΛΛΗΝΙΚΗ ΔΗΜΟΚΡΑΤΙΑ
ΥΠΟΥΡΓΕΙΟ ΑΓΡΟΤΙΚΗΣ ΑΝΑΠΤΥΞΗΣ & ΤΡΟΦΙΜΩΝ
ΓΕΝΙΚΗ ΔΙΕΥΘΥΝΣΗ ΑΛΙΕΙΑΣ
ΔΙΕΥΘΥΝΣΗ ΑΛΙΕΙΑΣ & ΔΙΑΧΕΙΡΙΣΗΣ ΑΛΙΕΥΤ. ΠΟΡΩΝ

ΖΩΝΗ 004

Απαγορεύεται η αλιεία με δίχτυα τράτας, δράγες γρι-γρι, γρίπους συρόμενους από σκάφος ή παρόμοια δίχτυα στη θαλάσσια περιοχή της **Κεραμωτής Καβάλας** που οριοθετείται εντός της πρώτης ισοβαθούς των 20 μέτρων που συναντάται από την ακτογραμμή και των μεσημβρινών $24^{\circ}43.102'E$ και $24^{\circ}48.056'E$.



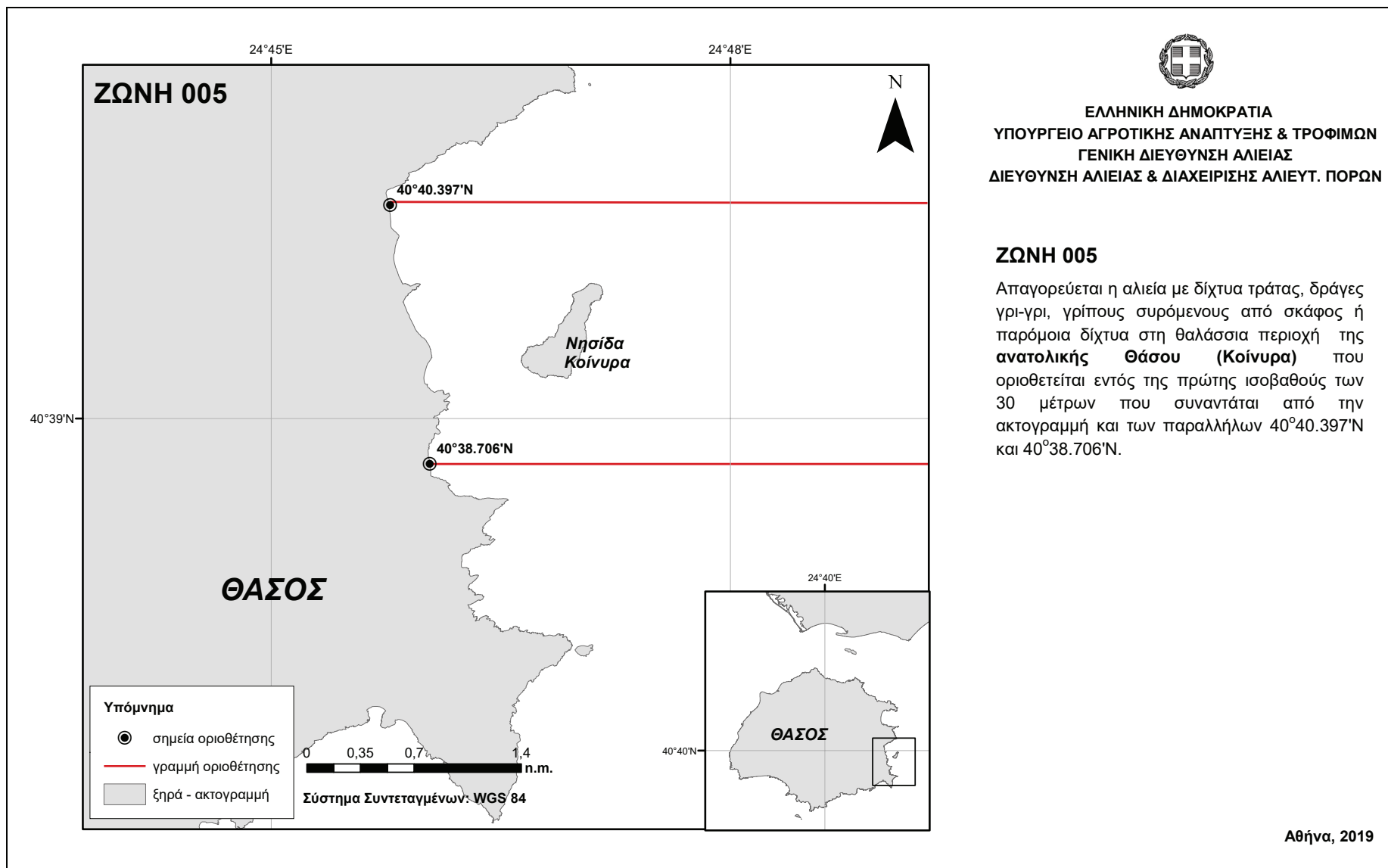
Αθήνα, 2019

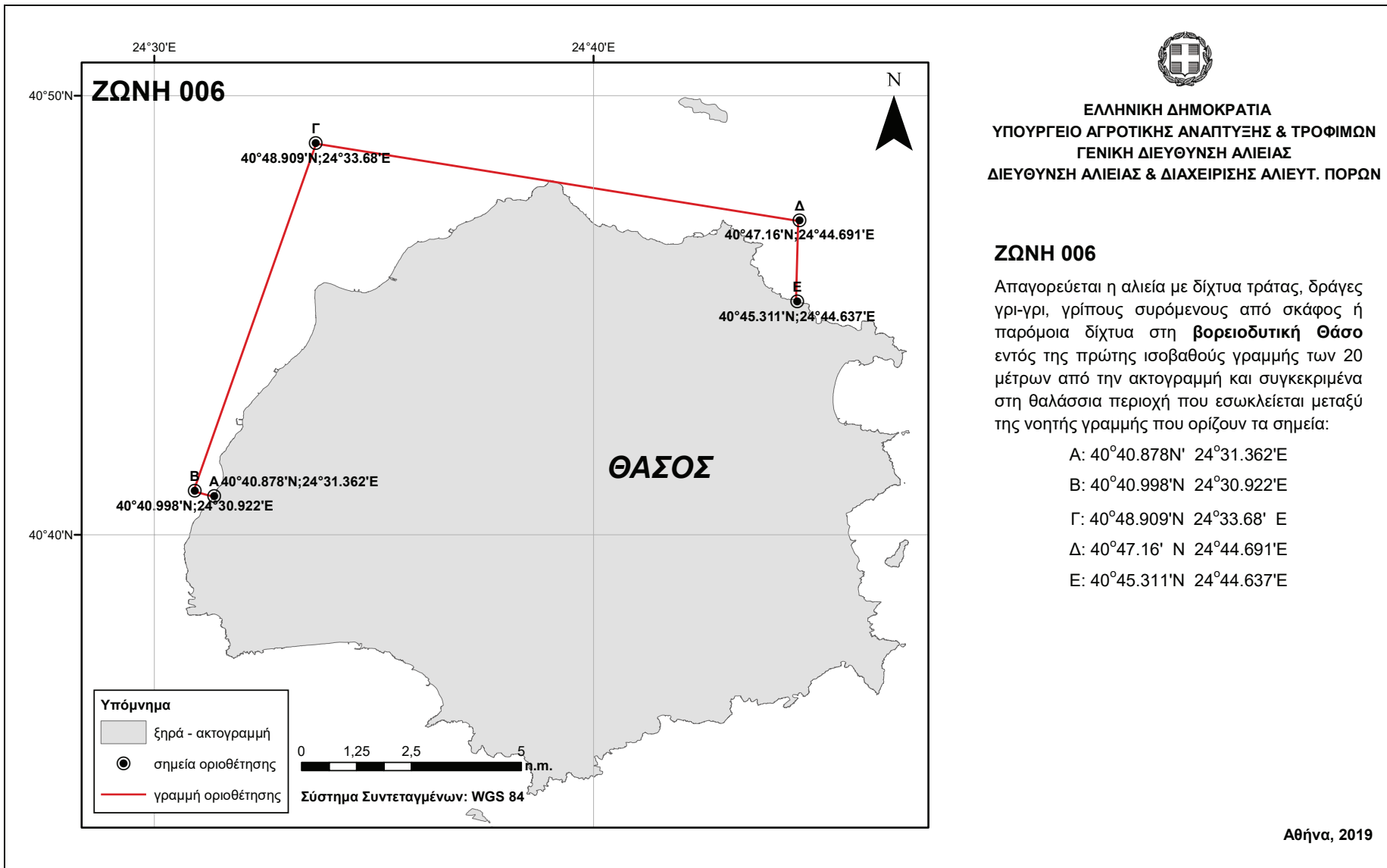


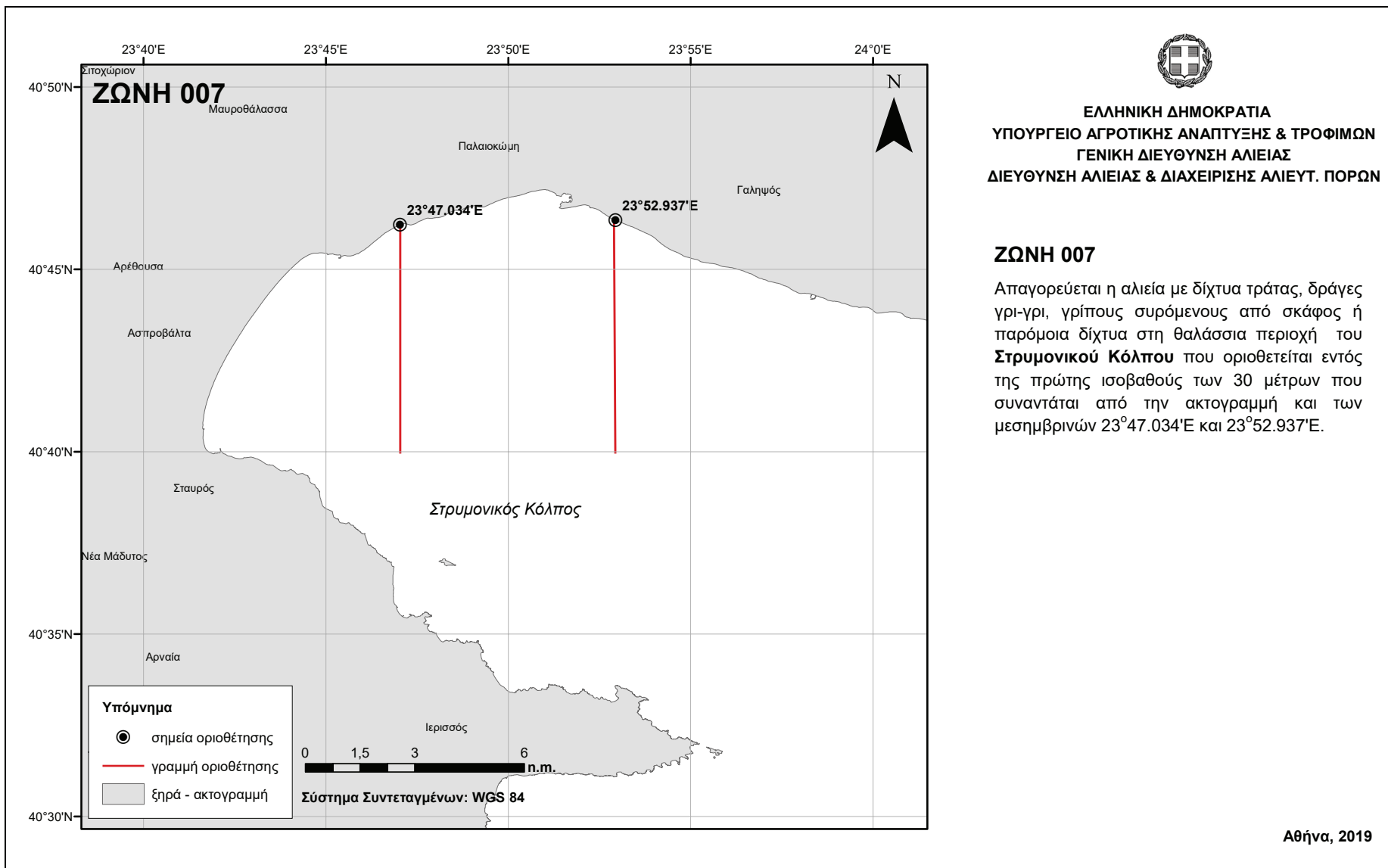
ΕΛΛΗΝΙΚΗ ΔΗΜΟΚΡΑΤΙΑ
ΥΠΟΥΡΓΕΙΟ ΑΓΡΟΤΙΚΗΣ ΑΝΑΠΤΥΞΗΣ & ΤΡΟΦΙΜΩΝ
ΓΕΝΙΚΗ ΔΙΕΥΘΥΝΣΗ ΑΛΙΕΙΑΣ
ΔΙΕΥΘΥΝΣΗ ΑΛΙΕΙΑΣ & ΔΙΑΧΕΙΡΙΣΗΣ ΑΛΙΕΥΤ. ΠΟΡΩΝ

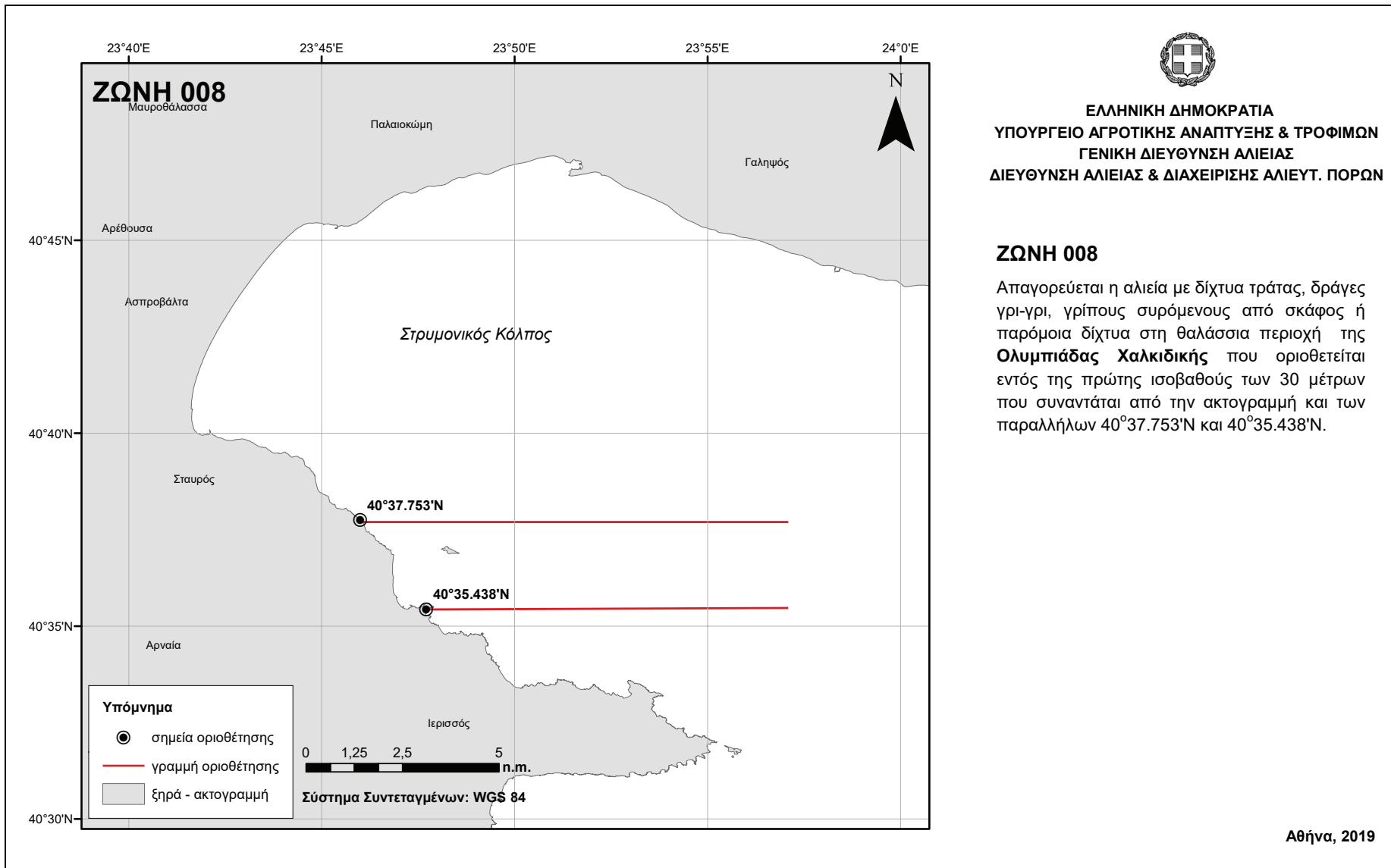
ΖΩΝΗ 005

Απαγορεύεται η αλιεία με δίχτυα τράτας, δράγκες γρι-γρι, γρίπους συρόμενους από σκάφος ή παρόμοια δίχτυα στη θαλάσσια περιοχή της ανατολικής Θάσου (Κοίνυρα) που οριοθετείται εντός της πρώτης ισοβαθούς των 30 μέτρων που συναντάται από την ακτογραμμή και των παραλλήλων $40^{\circ}40.397'N$ και $40^{\circ}38.706'N$.









ΕΛΛΗΝΙΚΗ ΔΗΜΟΚΡΑΤΙΑ
ΥΠΟΥΡΓΕΙΟ ΑΓΡΟΤΙΚΗΣ ΑΝΑΠΤΥΞΗΣ & ΤΡΟΦΙΜΩΝ
ΓΕΝΙΚΗ ΔΙΕΥΘΥΝΣΗ ΑΛΙΕΙΑΣ
ΔΙΕΥΘΥΝΣΗ ΑΛΙΕΙΑΣ & ΔΙΑΧΕΙΡΙΣΗΣ ΑΛΙΕΥΤ. ΠΟΡΩΝ

ΖΩΝΗ 008

Απαγορεύεται η αλιεία με δίχτυα τράτας, δράγες γρι-γρι, γρίπους συρόμενους από σκάφος ή παρόμοια δίχτυα στη θαλάσσια περιοχή της **Ολυμπιάδας Χαλκιδικής** που οριοθετείται εντός της πρώτης ισοβαθούς των 30 μέτρων που συναντάται από την ακτογραμμή και των παραλλήλων 40°37.753'N και 40°35.438'N.



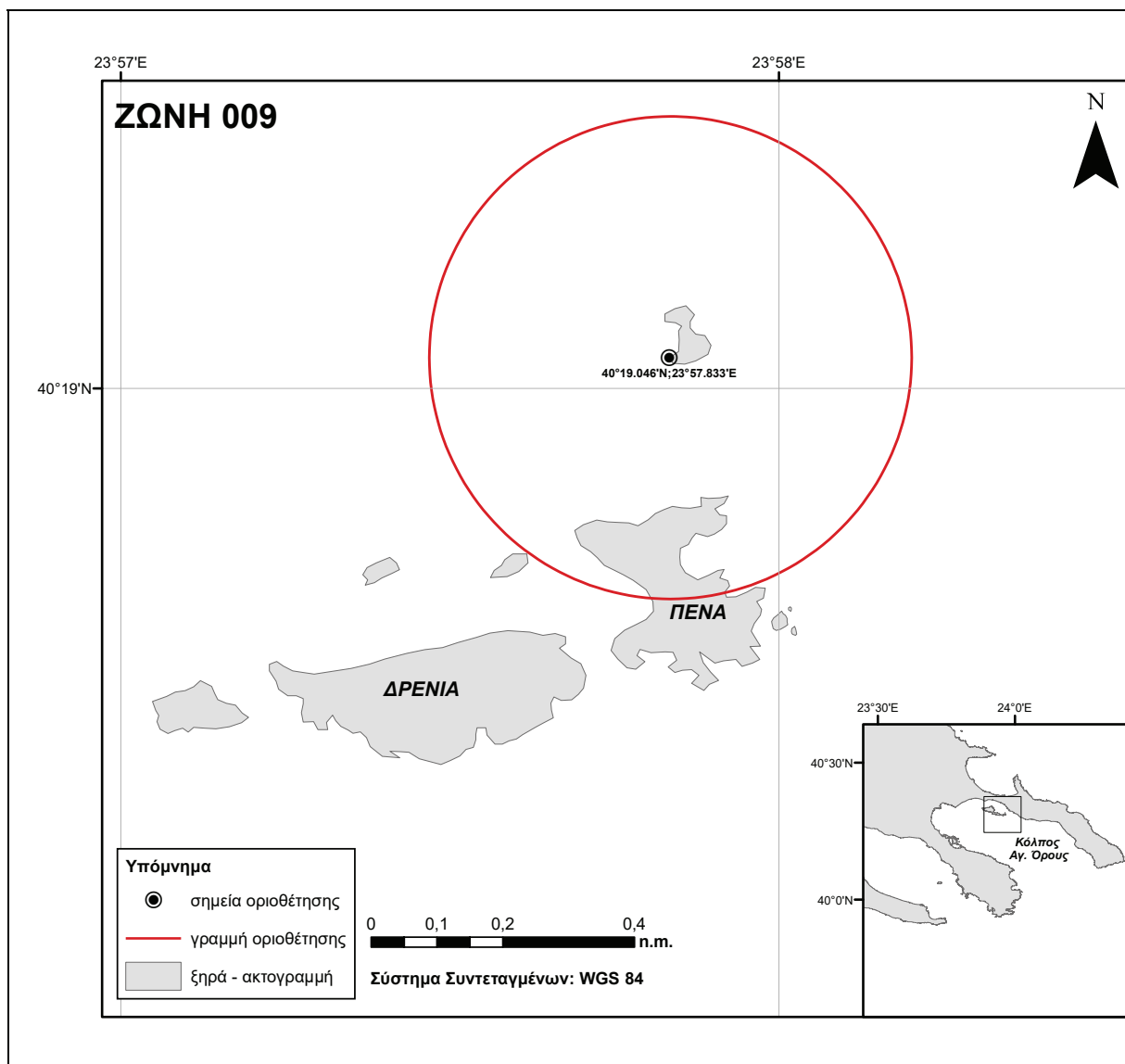
ΕΛΛΗΝΙΚΗ ΔΗΜΟΚΡΑΤΙΑ
ΥΠΟΥΡΓΕΙΟ ΑΓΡΟΤΙΚΗΣ ΑΝΑΠΤΥΞΗΣ & ΤΡΟΦΙΜΩΝ
ΓΕΝΙΚΗ ΔΙΕΥΘΥΝΣΗ ΑΛΙΕΙΑΣ
ΔΙΕΥΘΥΝΣΗ ΑΛΙΕΙΑΣ & ΔΙΑΧΕΙΡΙΣΗΣ ΑΛΙΕΥΤ. ΠΟΡΩΝ

ΖΩΝΗ 009

Απαγορεύεται η αλιεία με δίχτυα τράτας, δράγες γρι-γρι, γρίππους συρόμενους από σκάφος ή παρόμοια δίχτυα στη θαλάσσια περιοχή περιμετρικά του σημείου:

$40^{\circ}19.046'N$; $23^{\circ}57.833'E$

που εντοπίζεται στη **βραχονησίδα βόρεια της νήσου Πένα (Κόλπος Αγίου Όρους)** και εντός της πρώτης ισοβαθούς των 30 μέτρων που συναντάται από την ακτογραμμή.



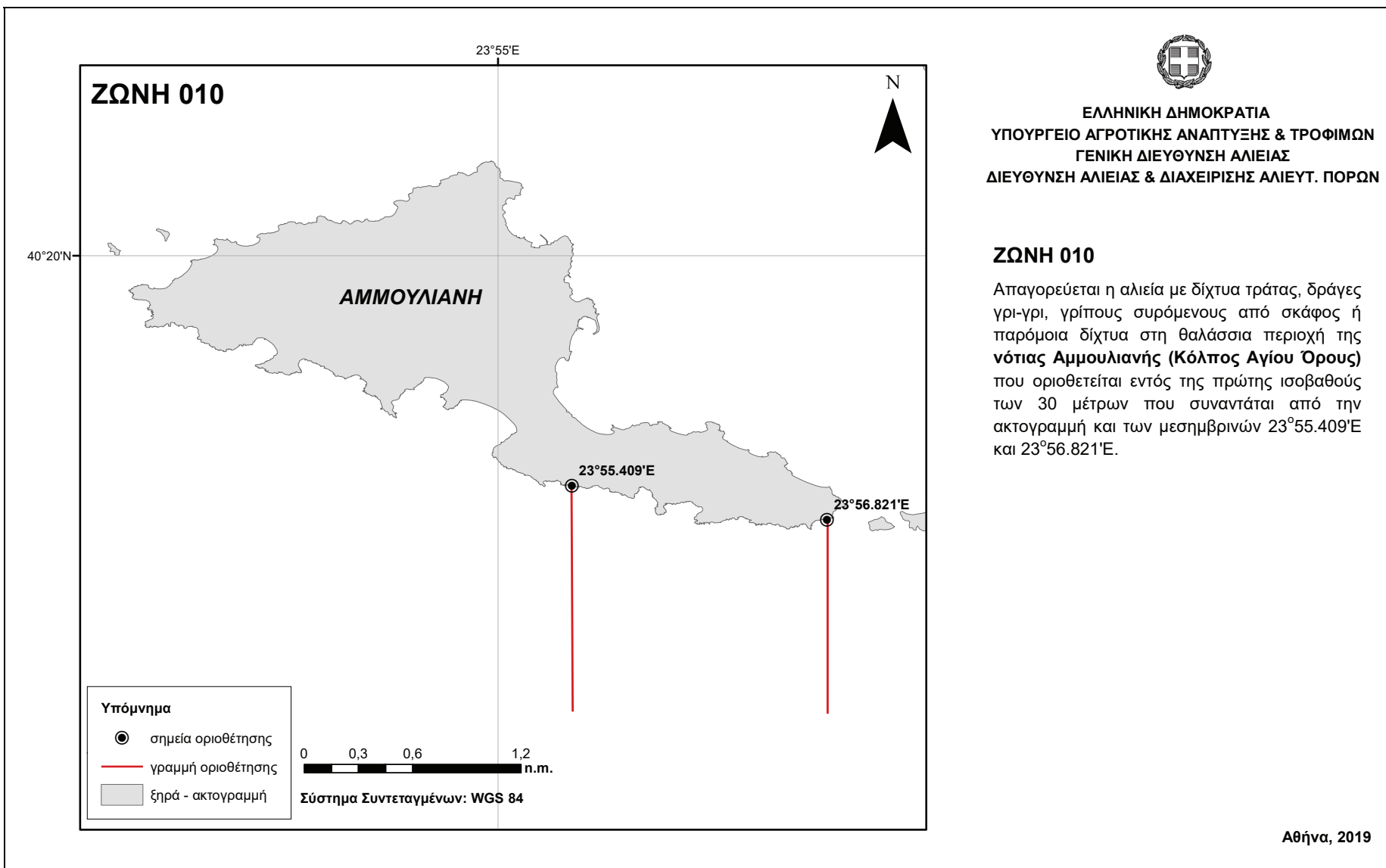
Αθήνα, 2019



ΕΛΛΗΝΙΚΗ ΔΗΜΟΚΡΑΤΙΑ
ΥΠΟΥΡΓΕΙΟ ΑΓΡΟΤΙΚΗΣ ΑΝΑΠΤΥΞΗΣ & ΤΡΟΦΙΜΩΝ
ΓΕΝΙΚΗ ΔΙΕΥΘΥΝΣΗ ΑΛΙΕΙΑΣ
ΔΙΕΥΘΥΝΣΗ ΑΛΙΕΙΑΣ & ΔΙΑΧΕΙΡΙΣΗΣ ΑΛΙΕΥΤ. ΠΟΡΩΝ

ΖΩΝΗ 010

Απαγορεύεται η αλιεία με δίχτυα τράτας, δράγες γρι-γρι, γρίπους συρόμενους από σκάφος ή παρόμοια δίχτυα στη θαλάσσια περιοχή της **νότιας Αμμουλιανής (Κόλπος Αγίου Όρους)** που οριοθετείται εντός της πρώτης ισοβαθούς των 30 μέτρων που συναντάται από την ακτογραμμή και των μεσημβρινών $23^{\circ}55.409'E$ και $23^{\circ}56.821'E$.

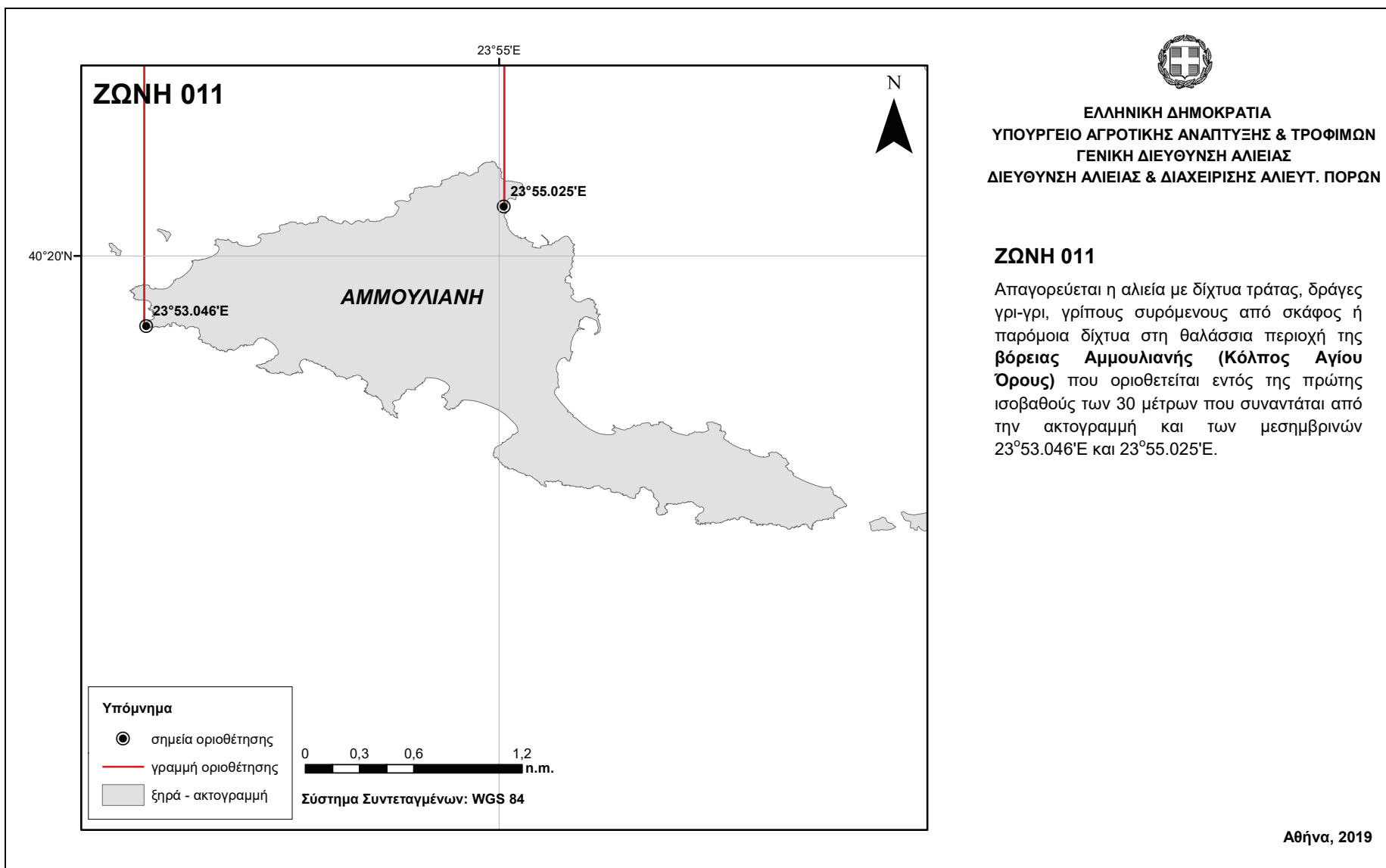




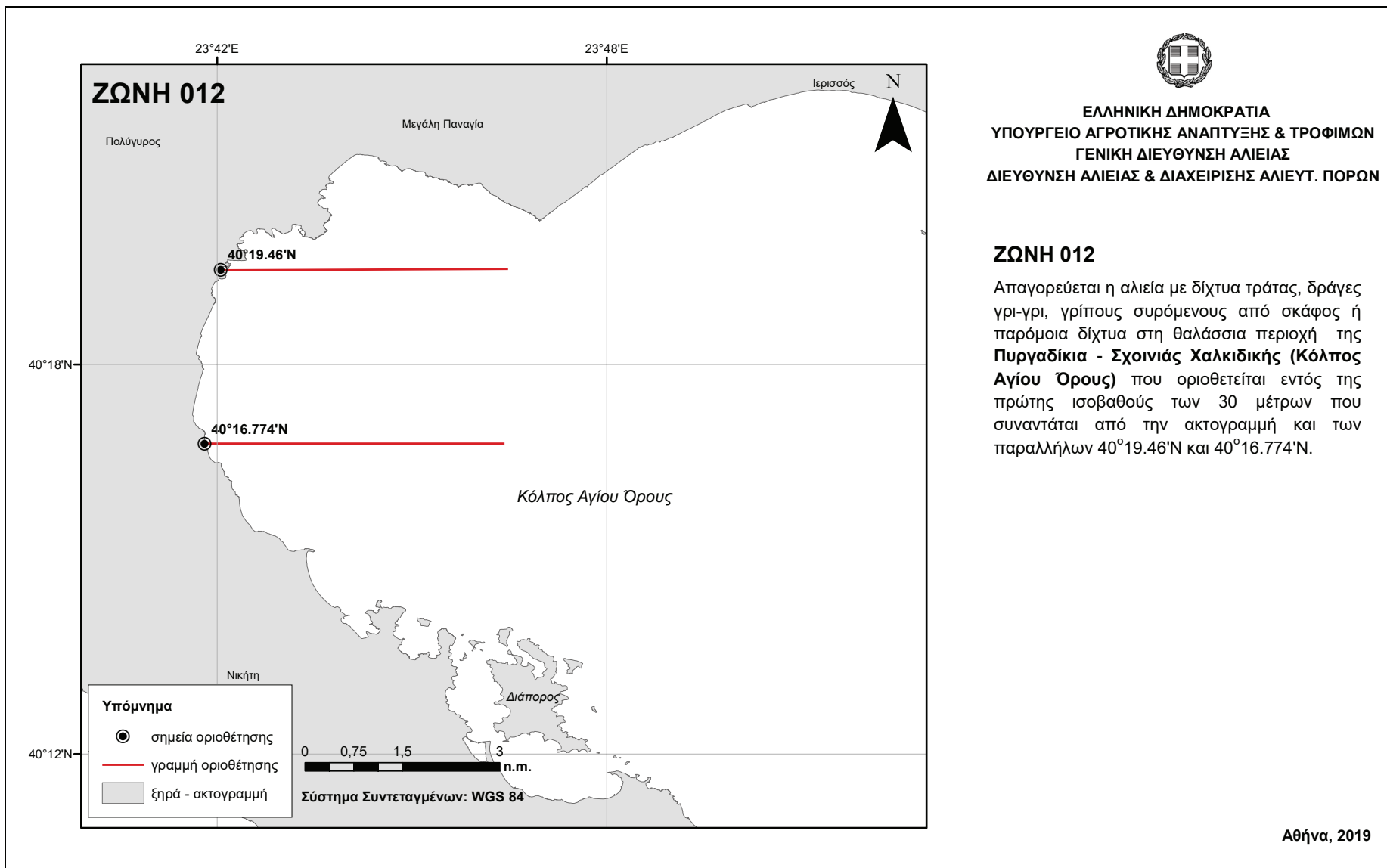
ΕΛΛΗΝΙΚΗ ΔΗΜΟΚΡΑΤΙΑ
ΥΠΟΥΡΓΕΙΟ ΑΓΡΟΤΙΚΗΣ ΑΝΑΠΤΥΞΗΣ & ΤΡΟΦΙΜΩΝ
ΓΕΝΙΚΗ ΔΙΕΥΘΥΝΣΗ ΑΛΙΕΙΑΣ
ΔΙΕΥΘΥΝΣΗ ΑΛΙΕΙΑΣ & ΔΙΑΧΕΙΡΙΣΗΣ ΑΛΙΕΥΤ. ΠΟΡΩΝ

ΖΩΝΗ 011

Απαγορεύεται η αλιεία με δίχτυα τράτας, δράγκες γρι-γρι, γρίππους συρόμενους από σκάφος ή παρόμοια δίχτυα στη θαλάσσια περιοχή της βόρειας Αμμουλιανής (Κόλπος Αγίου Όρους) που οριοθετείται εντός της πρώτης ισοβαθούς των 30 μέτρων που συναντάται από την ακτογραμμή και των μεσημβρινών 23°53.046'E και 23°55.025'E.



Αθήνα, 2019

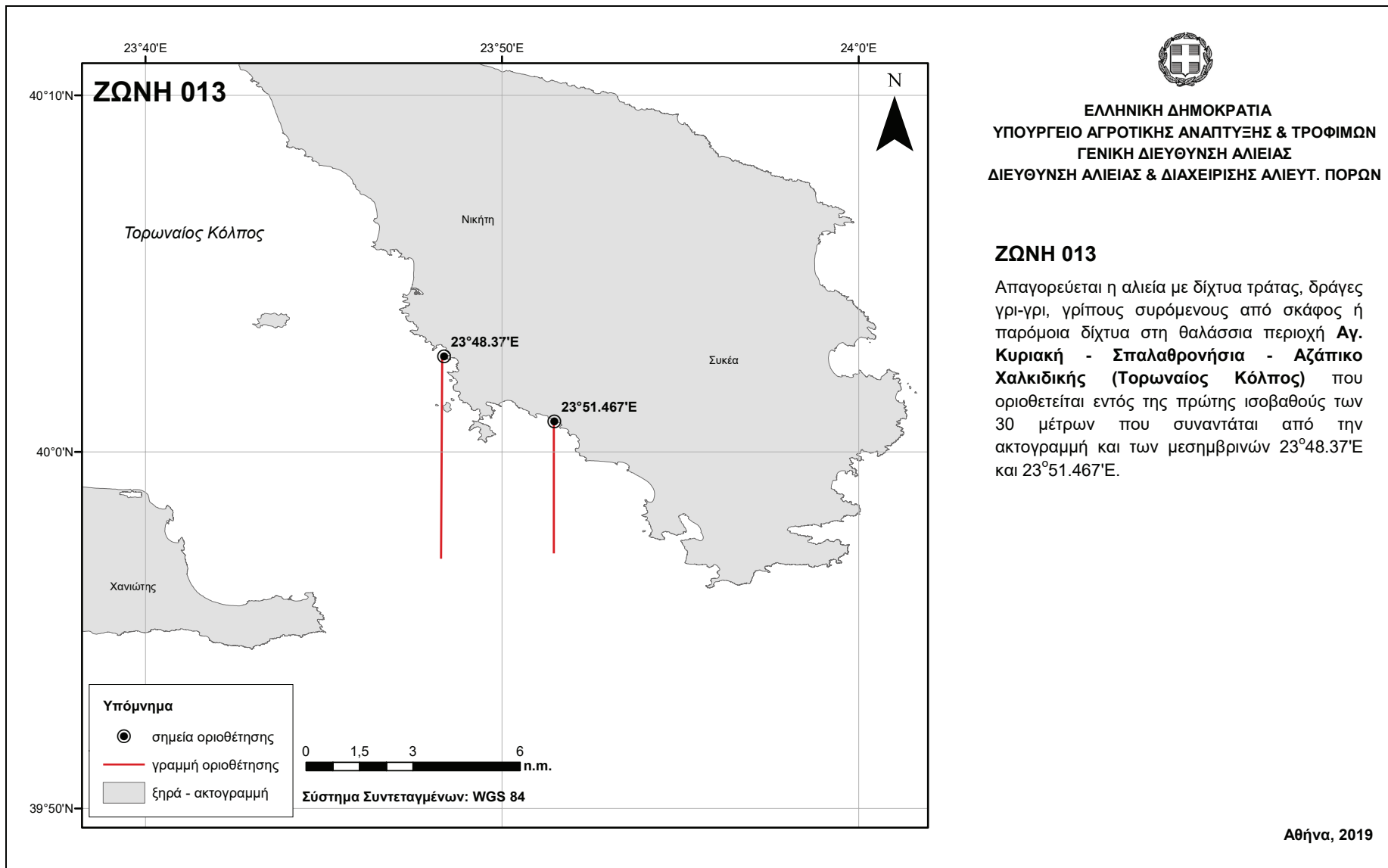


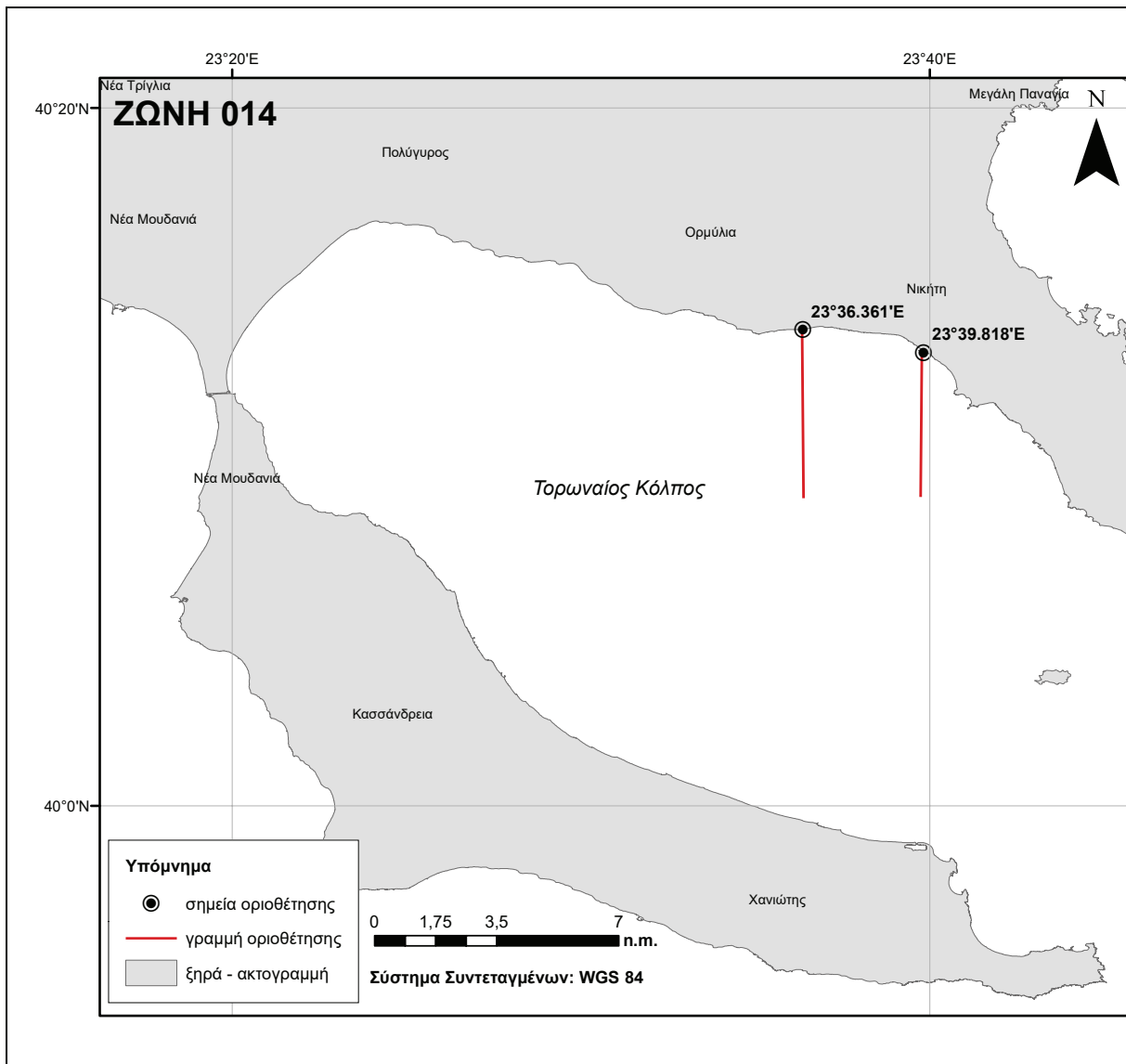
ΕΛΛΗΝΙΚΗ ΔΗΜΟΚΡΑΤΙΑ
 ΥΠΟΥΡΓΕΙΟ ΑΓΡΟΤΙΚΗΣ ΑΝΑΠΤΥΞΗΣ & ΤΡΟΦΙΜΩΝ
 ΓΕΝΙΚΗ ΔΙΕΥΘΥΝΣΗ ΑΛΙΕΙΑΣ
 ΔΙΕΥΘΥΝΣΗ ΑΛΙΕΙΑΣ & ΔΙΑΧΕΙΡΙΣΗΣ ΑΛΙΕΥΤ. ΠΟΡΩΝ

ΖΩΝΗ 012

Απαγορεύεται η αλιεία με δίχτυα τράτας, δράγες γρι-γρι, γρίπους συρόμενους από σκάφος ή παρόμοια δίχτυα στη θαλάσσια περιοχή της **Πυργαδίκια - Σχοινιάς Χαλκιδικής (Κόλπος Αγίου Όρους)** που οριοθετείται εντός της πρώτης ισοβαθούς των 30 μέτρων που συναντάται από την ακτογραμμή και των παραλλήλων 40°19.46'N και 40°16.774'N.

Αθήνα, 2019





ΕΛΛΗΝΙΚΗ ΔΗΜΟΚΡΑΤΙΑ
 ΥΠΟΥΡΓΕΙΟ ΑΓΡΟΤΙΚΗΣ ΑΝΑΠΤΥΞΗΣ & ΤΡΟΦΙΜΩΝ
 ΓΕΝΙΚΗ ΔΙΕΥΘΥΝΣΗ ΑΛΙΕΙΑΣ
 ΔΙΕΥΘΥΝΣΗ ΑΛΙΕΙΑΣ & ΔΙΑΧΕΙΡΙΣΗΣ ΑΛΙΕΥΤ. ΠΟΡΩΝ

ΖΩΝΗ 014

Απαγορεύεται η αλιεία με δίχτυα τράτας, δράγες γρι-γρι, γρίπους συρόμενους από σκάφος ή παρόμοια δίχτυα στη θαλάσσια περιοχή **Νικήτη Χαλκιδικής (Τορωναίος Κόλπος)** που οριοθετείται εντός της πρώτης ισοβαθούς των 30 μέτρων που συναντάται από την ακτογραμμή και των μεσημβρινών 23°36.361'E και 23°39.818'E.

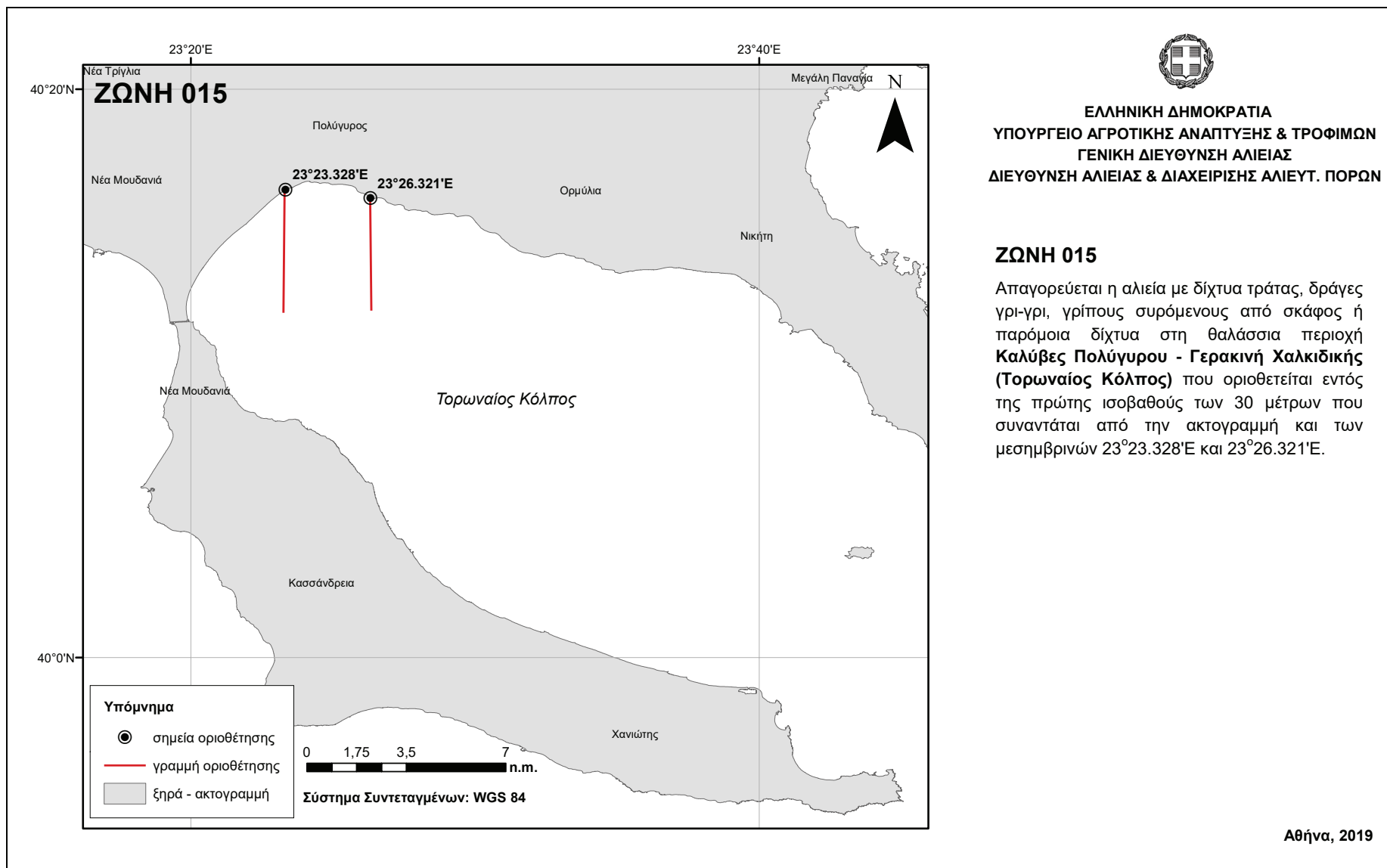
Αθήνα, 2019

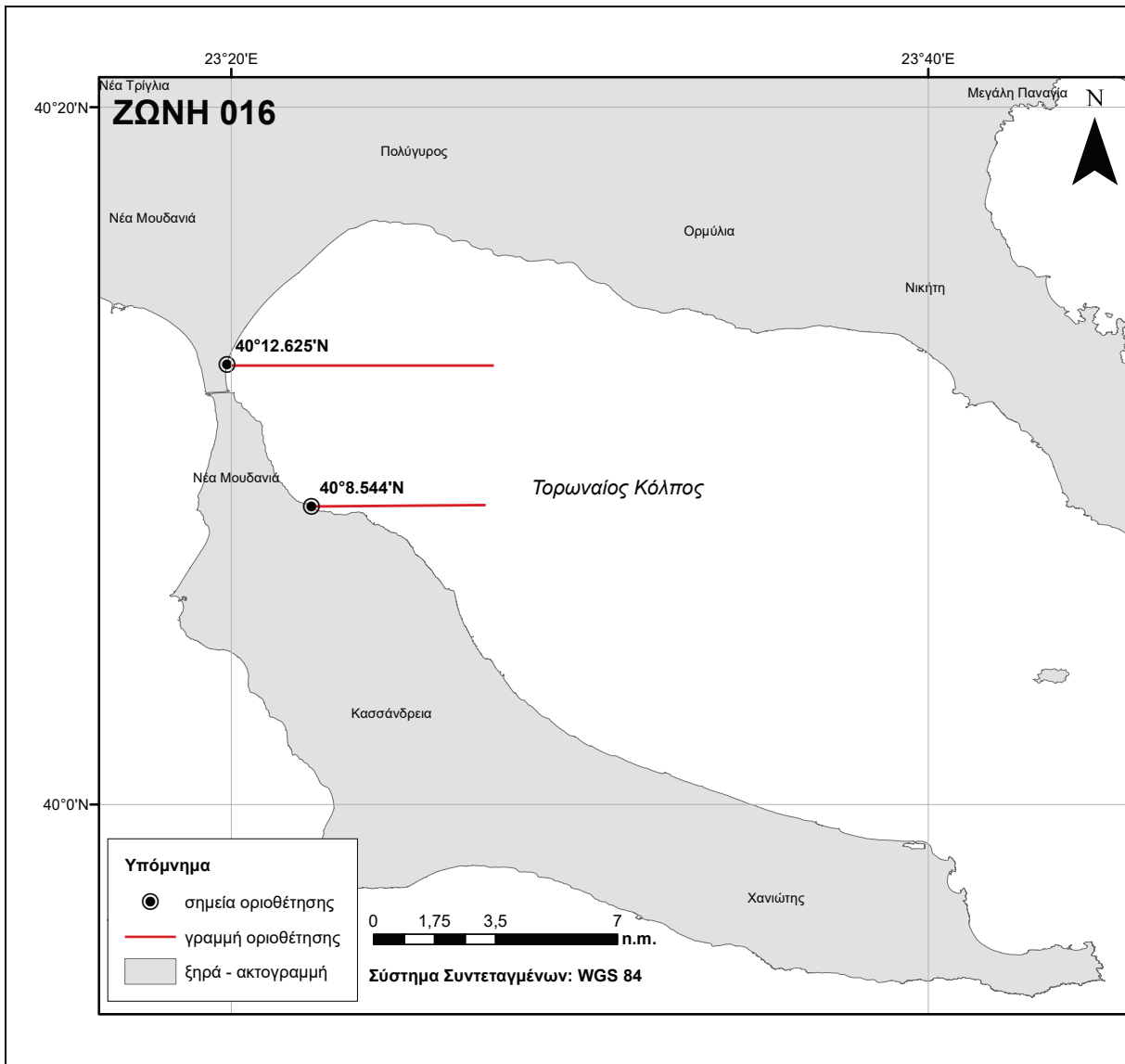


ΕΛΛΗΝΙΚΗ ΔΗΜΟΚΡΑΤΙΑ
ΥΠΟΥΡΓΕΙΟ ΑΓΡΟΤΙΚΗΣ ΑΝΑΠΤΥΞΗΣ & ΤΡΟΦΙΜΩΝ
ΓΕΝΙΚΗ ΔΙΕΥΘΥΝΣΗ ΑΛΙΕΙΑΣ
ΔΙΕΥΘΥΝΣΗ ΑΛΙΕΙΑΣ & ΔΙΑΧΕΙΡΙΣΗΣ ΑΛΙΕΥΤ. ΠΟΡΩΝ

ΖΩΝΗ 015

Απαγορεύεται η αλιεία με δίχτυα τράτας, δράγες γρι-γρι, γρίππους συρόμενους από σκάφος ή παρόμοια δίχτυα στη θαλάσσια περιοχή **Καλύβες Πολύγυρου - Γερακινή Χαλκιδικής (Τορωναίος Κόλπος)** που οριοθετείται εντός της πρώτης ισοβαθούς των 30 μέτρων που συναντάται από την ακτογραμμή και των μεσημβρινών $23^{\circ}23.328'E$ και $23^{\circ}26.321'E$.





ΕΛΛΗΝΙΚΗ ΔΗΜΟΚΡΑΤΙΑ
ΥΠΟΥΡΓΕΙΟ ΑΓΡΟΤΙΚΗΣ ΑΝΑΠΤΥΞΗΣ & ΤΡΟΦΙΜΩΝ
ΓΕΝΙΚΗ ΔΙΕΥΘΥΝΣΗ ΑΛΙΕΙΑΣ
ΔΙΕΥΘΥΝΣΗ ΑΛΙΕΙΑΣ & ΔΙΑΧΕΙΡΙΣΗΣ ΑΛΙΕΥΤ. ΠΟΡΩΝ

ΖΩΝΗ 016

Απαγορεύεται η αλιεία με δίχτυα τράτας, δράγες γρι-γρι, γρίπους συρόμενους από σκάφος ή παρόμοια δίχτυα στη θαλάσσια περιοχή **Νέα Ποτίδαια Χαλκιδικής (Τορωναίος Κόλπος)** που οριοθετείται εντός της πρώτης ισοβαθούς των 30 μέτρων που συναντάται από την ακτογραμμή και των παραλλήλων 40°12.625'N και 40°8.544'N.

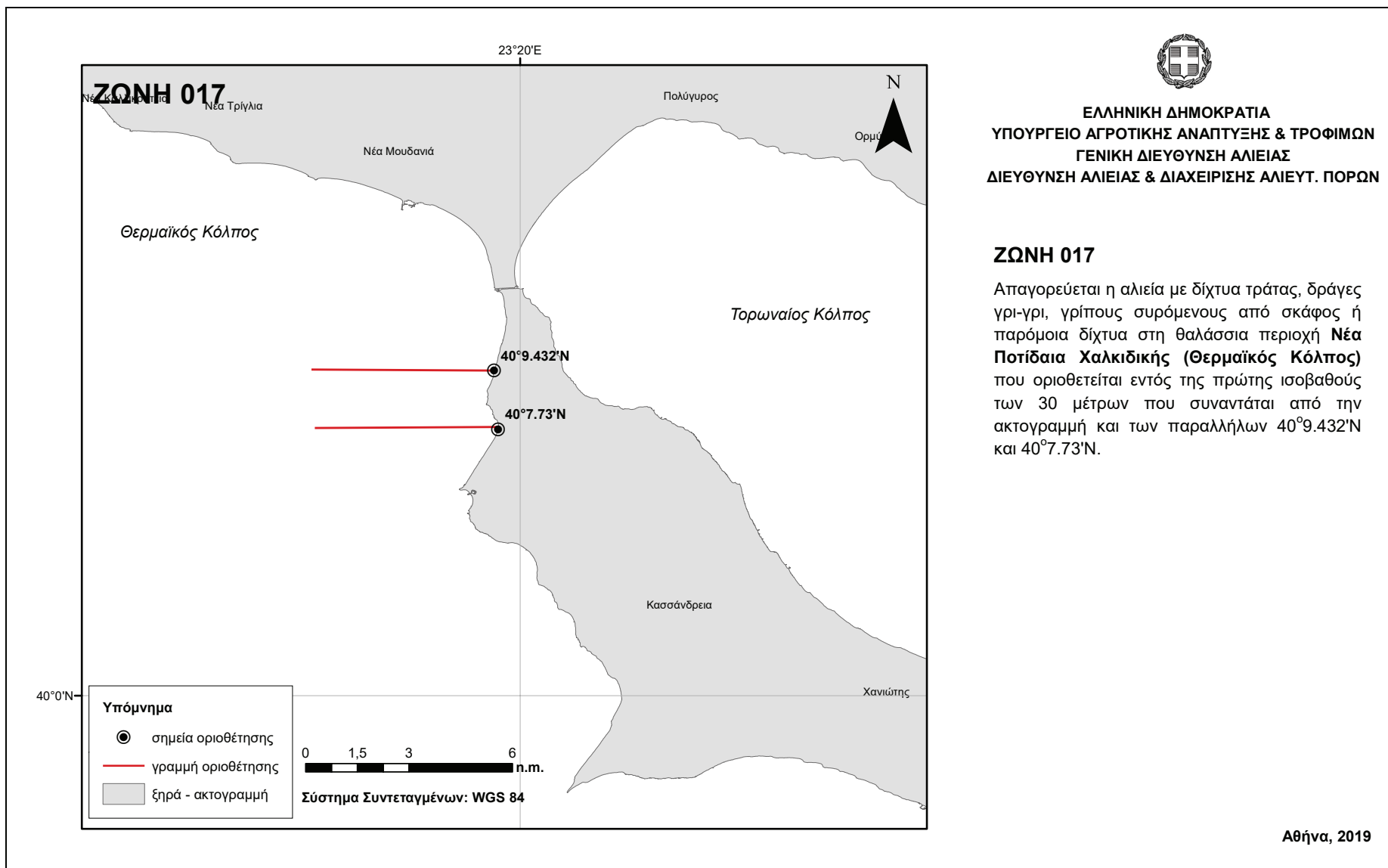
Αθήνα, 2019



ΕΛΛΗΝΙΚΗ ΔΗΜΟΚΡΑΤΙΑ
ΥΠΟΥΡΓΕΙΟ ΑΓΡΟΤΙΚΗΣ ΑΝΑΠΤΥΞΗΣ & ΤΡΟΦΙΜΩΝ
ΓΕΝΙΚΗ ΔΙΕΥΘΥΝΣΗ ΑΛΙΕΙΑΣ
ΔΙΕΥΘΥΝΣΗ ΑΛΙΕΙΑΣ & ΔΙΑΧΕΙΡΙΣΗΣ ΑΛΙΕΥΤ. ΠΟΡΩΝ

ΖΩΝΗ 017

Απαγορεύεται η αλιεία με δίχτυα τράτας, δράγες γρι-γρι, γρίπους συρόμενους από σκάφος ή παρόμοια δίχτυα στη θαλάσσια περιοχή **Νέα Ποτίδαια Χαλκιδικής (Θερμαϊκός Κόλπος)** που οριοθετείται εντός της πρώτης ισοβαθούς των 30 μέτρων που συναντάται από την ακτογραμμή και των παραλλήλων $40^{\circ}9.432'N$ και $40^{\circ}7.73'N$.



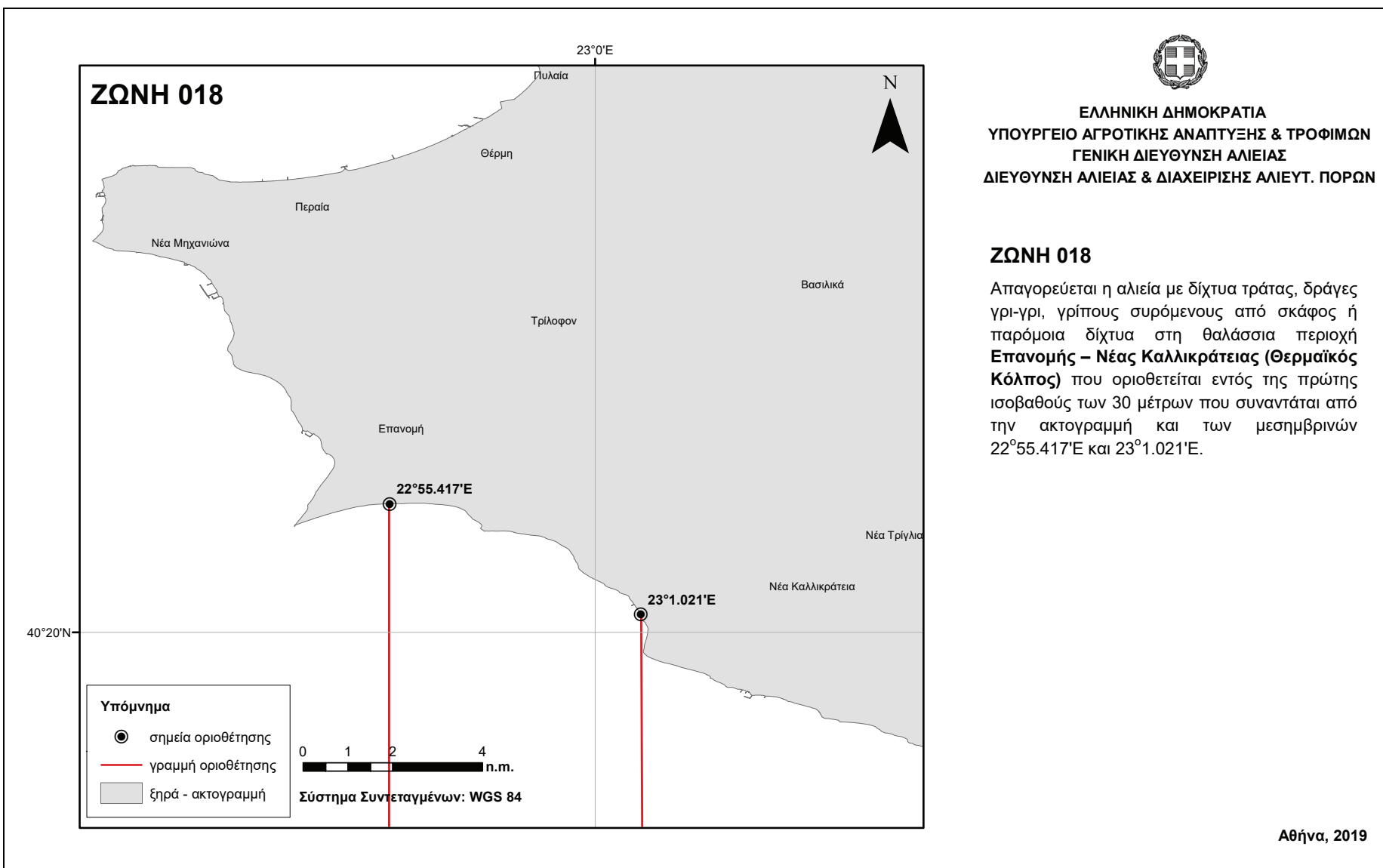


ΕΛΛΗΝΙΚΗ ΔΗΜΟΚΡΑΤΙΑ
 ΥΠΟΥΡΓΕΙΟ ΑΓΡΟΤΙΚΗΣ ΑΝΑΠΤΥΞΗΣ & ΤΡΟΦΙΜΩΝ
 ΓΕΝΙΚΗ ΔΙΕΥΘΥΝΣΗ ΑΛΙΕΙΑΣ
 ΔΙΕΥΘΥΝΣΗ ΑΛΙΕΙΑΣ & ΔΙΑΧΕΙΡΙΣΗΣ ΑΛΙΕΥΤ. ΠΟΡΩΝ

ΖΩΝΗ 018

Απαγορεύεται η αλιεία με δίχτυα τράτας, δράγες γρι-γρι, γρίπους συρόμενους από σκάφος ή παρόμοια δίχτυα στη θαλάσσια περιοχή **Επανομής – Νέας Καλλικράτειας (Θερμαϊκός Κόλπος)** που οριοθετείται εντός της πρώτης ισοβαθούς των 30 μέτρων που συναντάται από την ακτογραμμή και των μεσημβρινών 22°55.417'E και 23°1.021'E.

Αθήνα, 2019

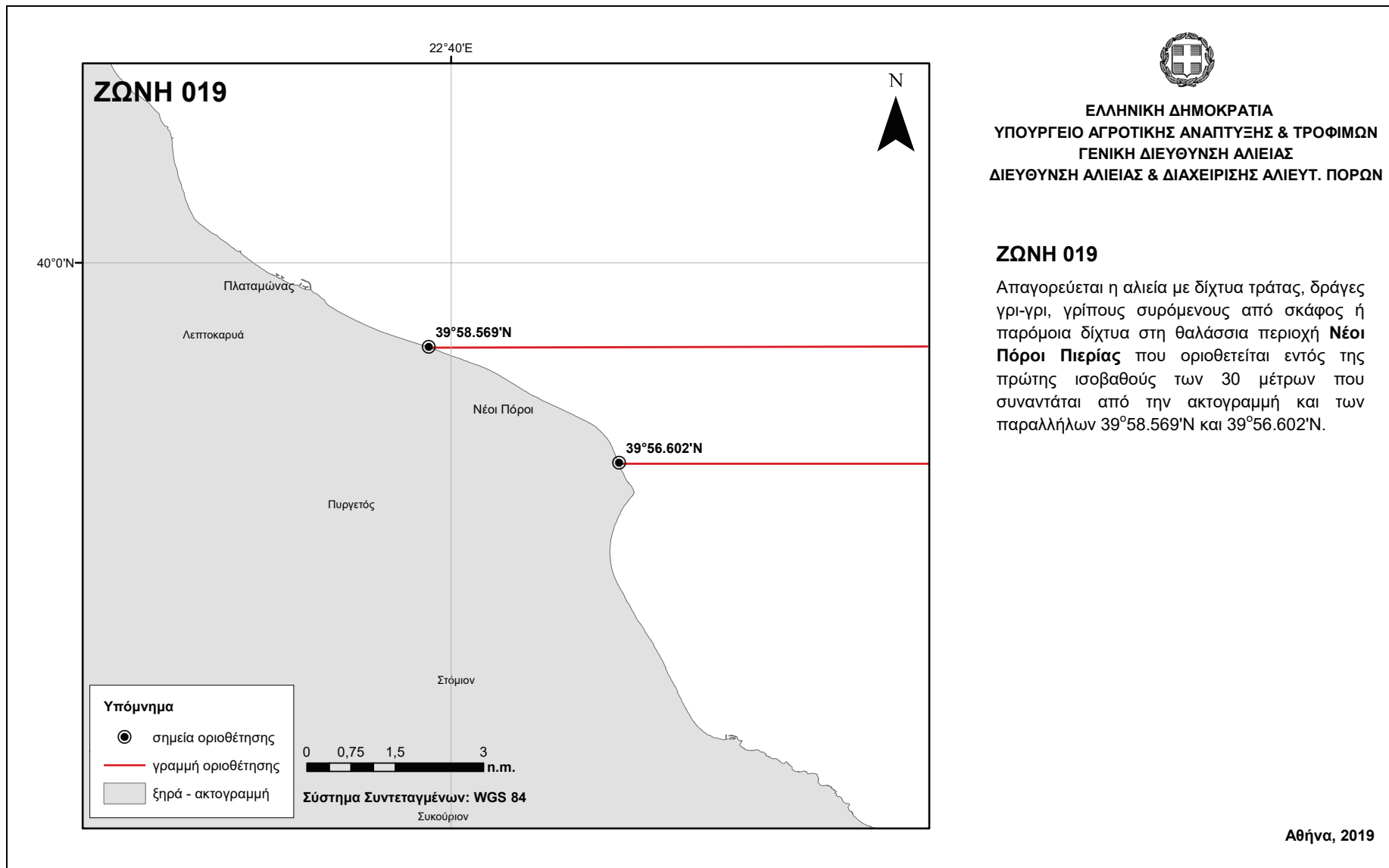




ΕΛΛΗΝΙΚΗ ΔΗΜΟΚΡΑΤΙΑ
ΥΠΟΥΡΓΕΙΟ ΑΓΡΟΤΙΚΗΣ ΑΝΑΠΤΥΞΗΣ & ΤΡΟΦΙΜΩΝ
ΓΕΝΙΚΗ ΔΙΕΥΘΥΝΣΗ ΑΛΙΕΙΑΣ
ΔΙΕΥΘΥΝΣΗ ΑΛΙΕΙΑΣ & ΔΙΑΧΕΙΡΙΣΗΣ ΑΛΙΕΥΤ. ΠΟΡΩΝ

ΖΩΝΗ 019

Απαγορεύεται η αλιεία με δίχτυα τράτας, δράγες γρι-γρι, γρίπους συρόμενους από σκάφος ή παρόμοια δίχτυα στη θαλάσσια περιοχή **Νέοι Πόροι Πιερίας** που οριοθετείται εντός της πρώτης ισοβαθούς των 30 μέτρων που συναντάται από την ακτογραμμή και των παραλλήλων $39^{\circ}58.569'N$ και $39^{\circ}56.602'N$.



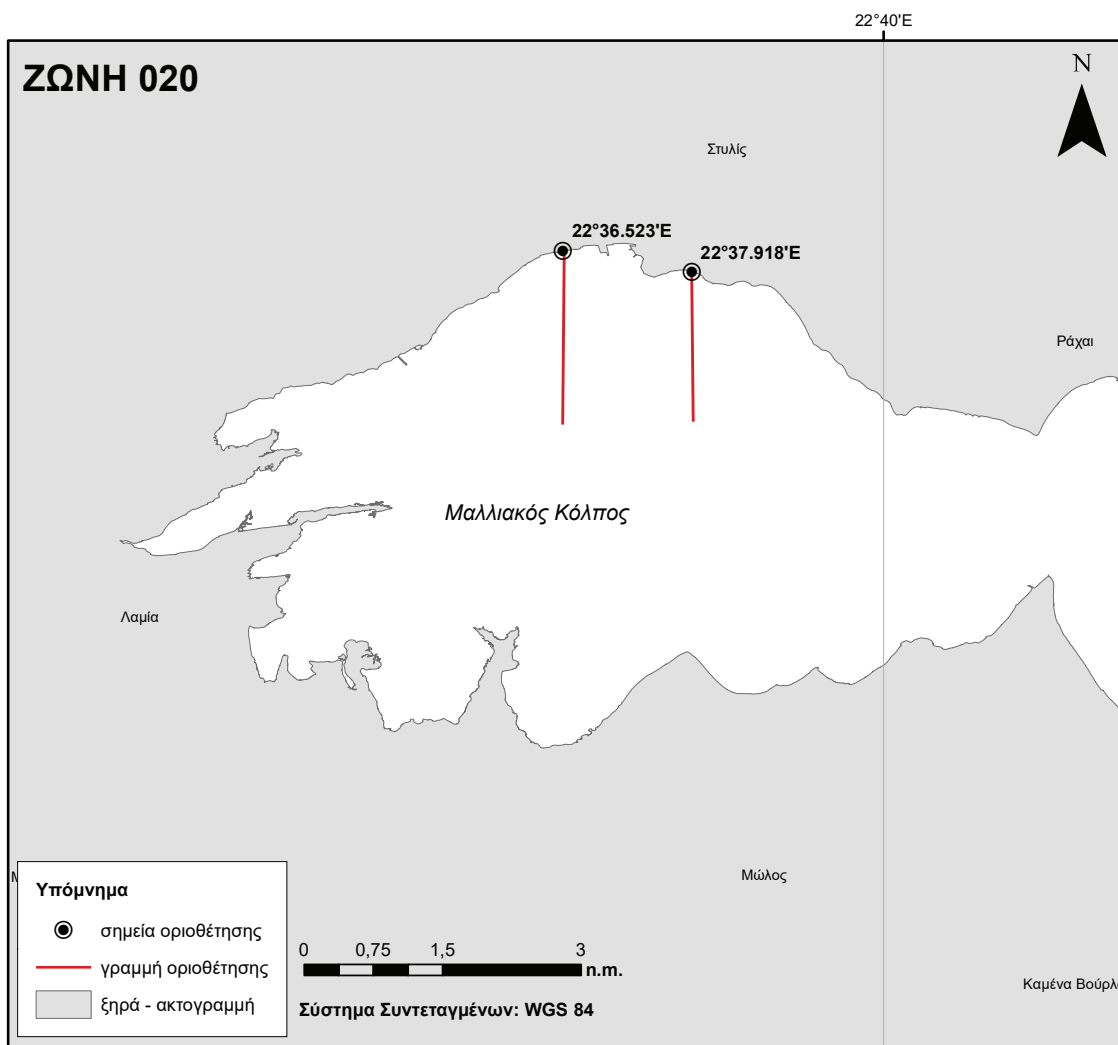


ΕΛΛΗΝΙΚΗ ΔΗΜΟΚΡΑΤΙΑ
 ΥΠΟΥΡΓΕΙΟ ΑΓΡΟΤΙΚΗΣ ΑΝΑΠΤΥΞΗΣ & ΤΡΟΦΙΜΩΝ
 ΓΕΝΙΚΗ ΔΙΕΥΘΥΝΣΗ ΑΛΙΕΙΑΣ
 ΔΙΕΥΘΥΝΣΗ ΑΛΙΕΙΑΣ & ΔΙΑΧΕΙΡΙΣΗΣ ΑΛΙΕΥΤ. ΠΟΡΩΝ

ΖΩΝΗ 020

Απαγορεύεται η αλιεία με δίχτυα τράτας, δράγκες γρι-γρι, γρίπους συρόμενους από σκάφος ή παρόμοια δίχτυα στη θαλάσσια περιοχή της **Στυλίδας (Μαλλιακός Κόλπος)** που οριοθετείται εντός της πρώτης ισοβαθούς των 30 μέτρων που συναντάται από την ακτογραμμή και των μεσημβρινών 22°36.523'E και 23°37.918'E.

Αθήνα, 2019

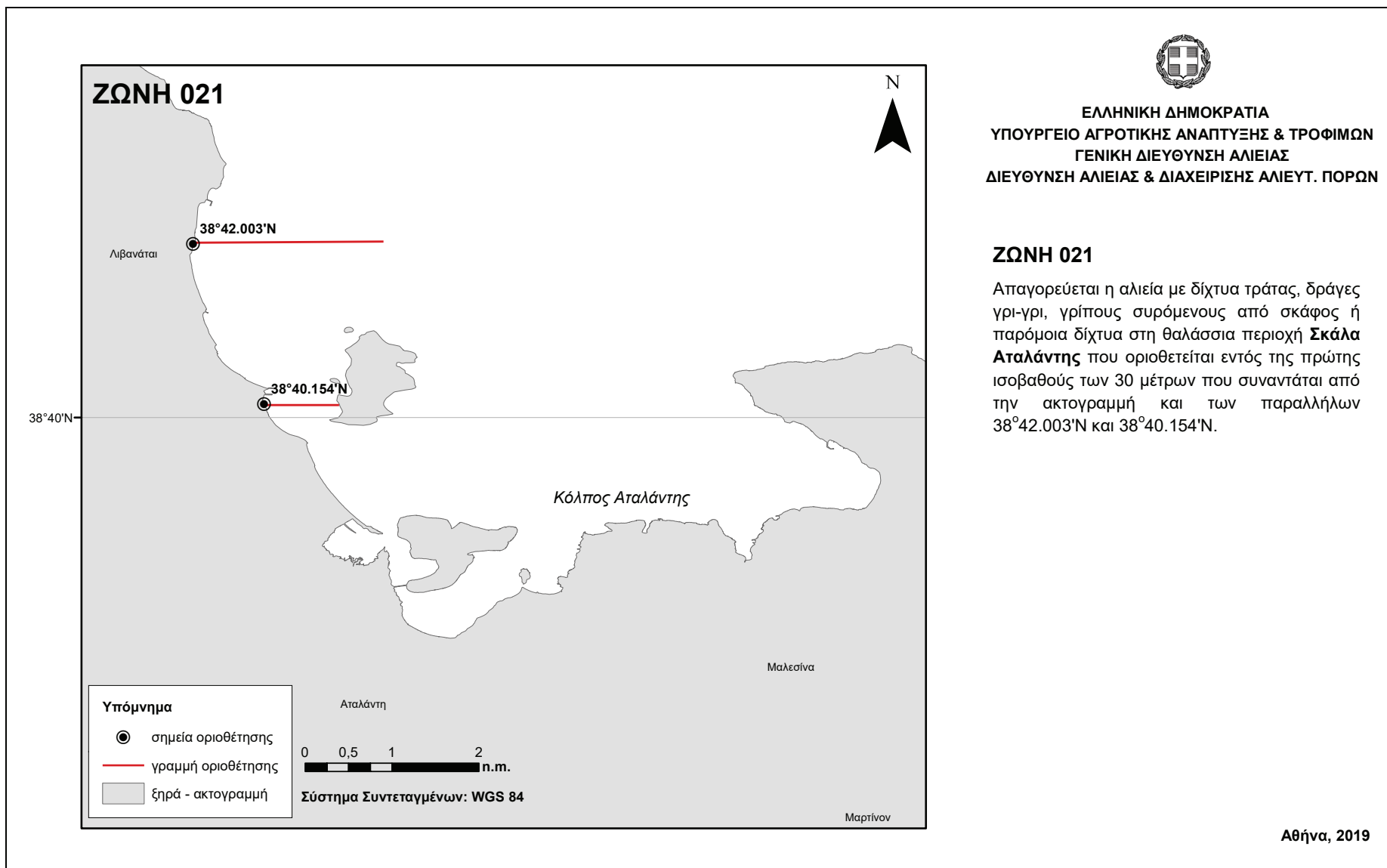




ΕΛΛΗΝΙΚΗ ΔΗΜΟΚΡΑΤΙΑ
ΥΠΟΥΡΓΕΙΟ ΑΓΡΟΤΙΚΗΣ ΑΝΑΠΤΥΞΗΣ & ΤΡΟΦΙΜΩΝ
ΓΕΝΙΚΗ ΔΙΕΥΘΥΝΣΗ ΑΛΙΕΙΑΣ
ΔΙΕΥΘΥΝΣΗ ΑΛΙΕΙΑΣ & ΔΙΑΧΕΙΡΙΣΗΣ ΑΛΙΕΥΤ. ΠΟΡΩΝ

ΖΩΝΗ 021

Απαγορεύεται η αλιεία με δίχτυα τράτας, δράγες γρι-γρι, γρίπους συρόμενους από σκάφος ή παρόμοια δίχτυα στη θαλάσσια περιοχή **Σκάλα Αταλάντης** που οριοθετείται εντός της πρώτης ισοβαθούς των 30 μέτρων που συναντάται από την ακτογραμμή και των παραλλήλων $38^{\circ}42.003'N$ και $38^{\circ}40.154'N$.



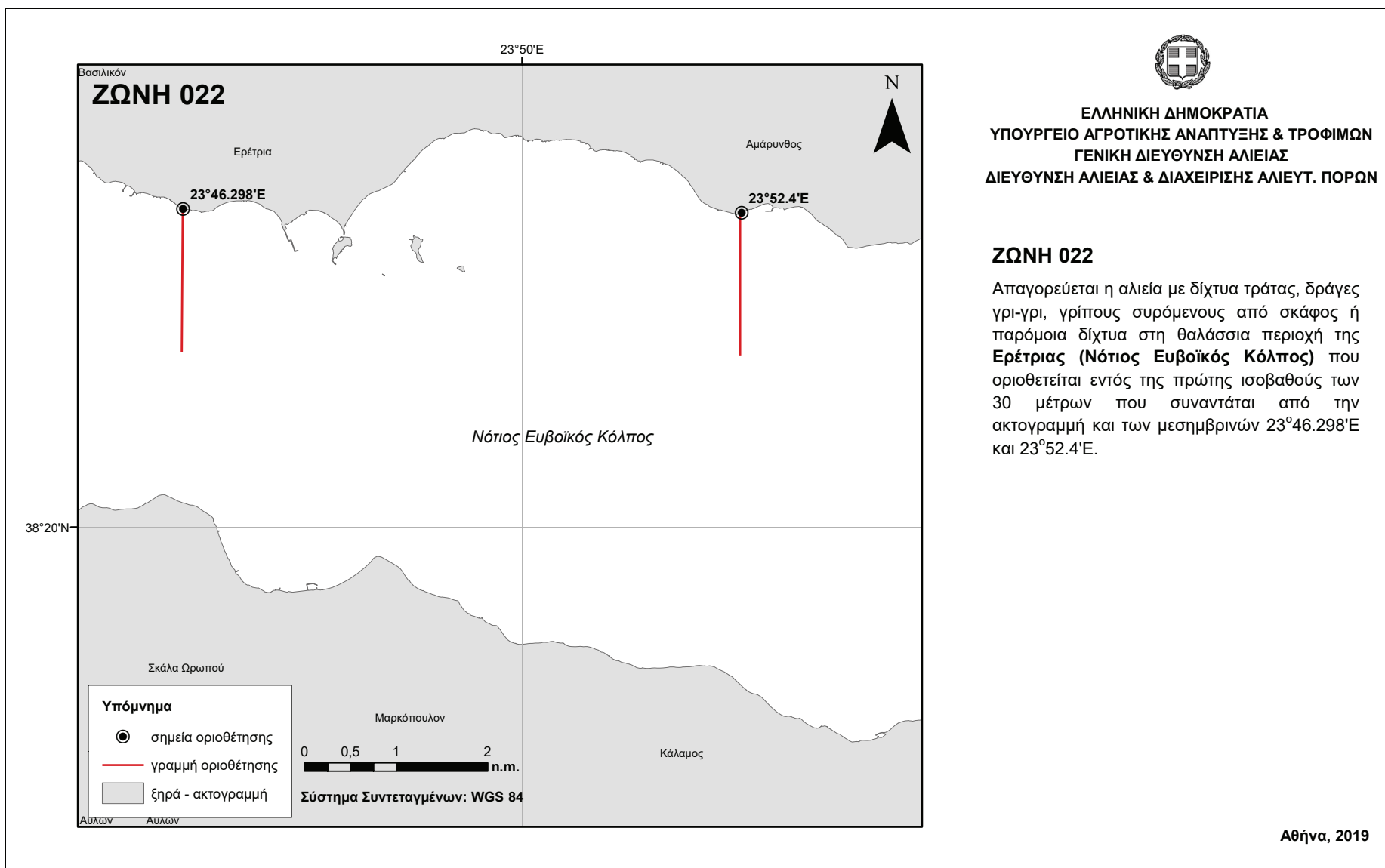


ΕΛΛΗΝΙΚΗ ΔΗΜΟΚΡΑΤΙΑ
 ΥΠΟΥΡΓΕΙΟ ΑΓΡΟΤΙΚΗΣ ΑΝΑΠΤΥΞΗΣ & ΤΡΟΦΙΜΩΝ
 ΓΕΝΙΚΗ ΔΙΕΥΘΥΝΣΗ ΑΛΙΕΙΑΣ
 ΔΙΕΥΘΥΝΣΗ ΑΛΙΕΙΑΣ & ΔΙΑΧΕΙΡΙΣΗΣ ΑΛΙΕΥΤ. ΠΟΡΩΝ

ΖΩΝΗ 022

Απαγορεύεται η αλιεία με δίχτυα τράτας, δράγες γρι-γρι, γρίπους συρόμενους από σκάφος ή παρόμοια δίχτυα στη θαλάσσια περιοχή της **Ερέτριας (Νότιος Ευβοϊκός Κόλπος)** που οριοθετείται εντός της πρώτης ισοβαθούς των 30 μέτρων που συναντάται από την ακτογραμμή και των μεσημβρινών 23°46.298'E και 23°52.4'E.

Αθήνα, 2019

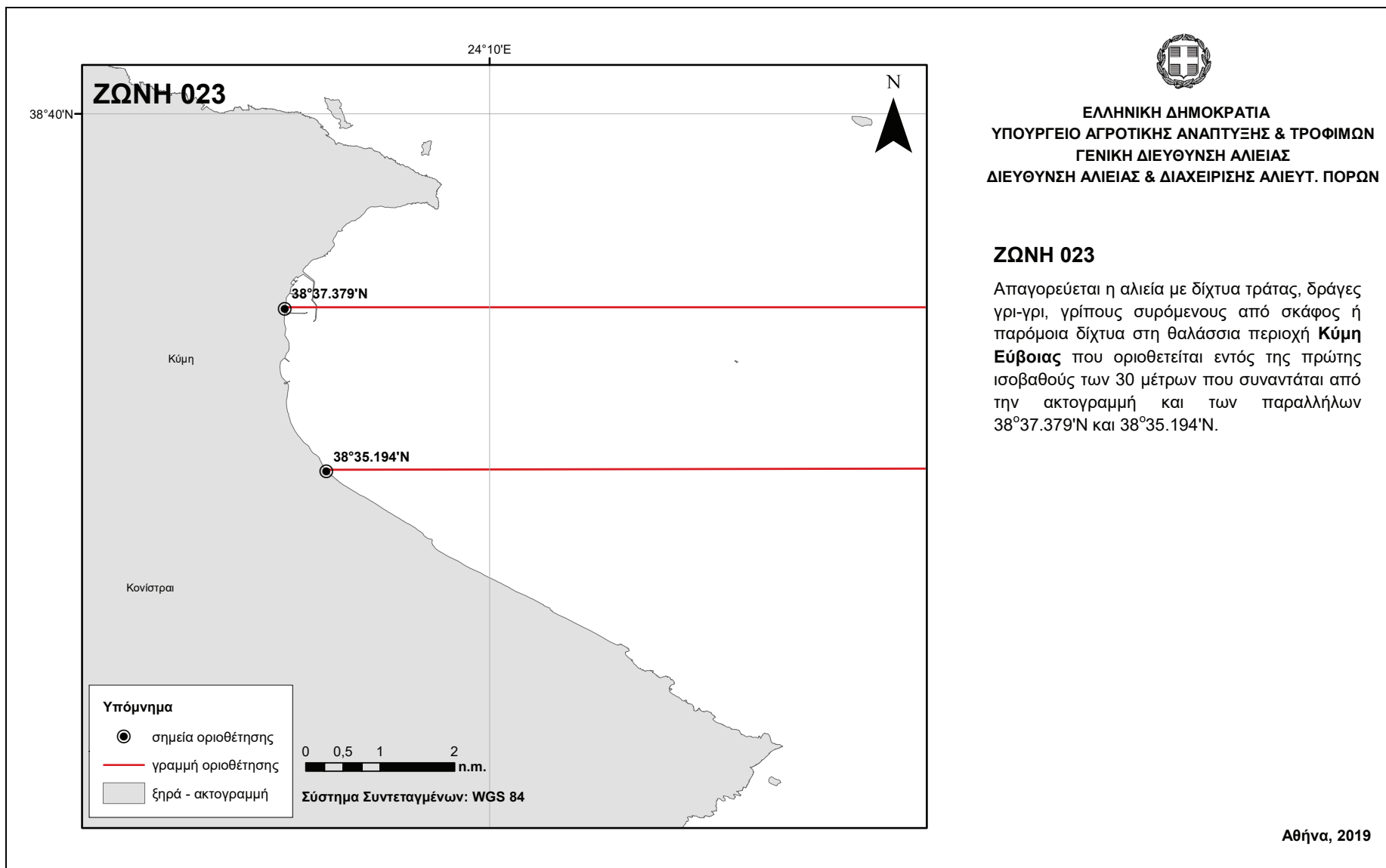


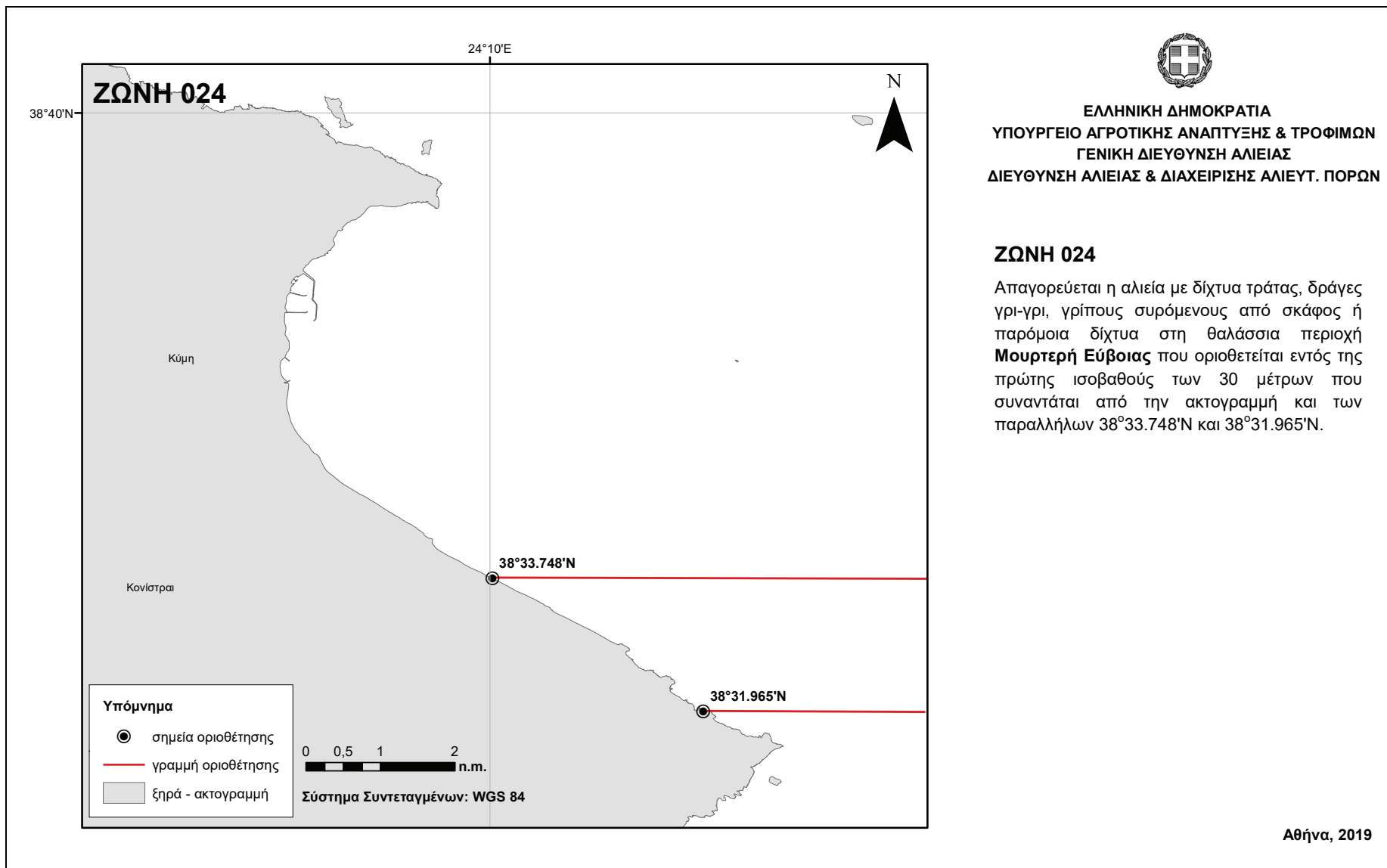


ΕΛΛΗΝΙΚΗ ΔΗΜΟΚΡΑΤΙΑ
ΥΠΟΥΡΓΕΙΟ ΑΓΡΟΤΙΚΗΣ ΑΝΑΠΤΥΞΗΣ & ΤΡΟΦΙΜΩΝ
ΓΕΝΙΚΗ ΔΙΕΥΘΥΝΣΗ ΑΛΙΕΙΑΣ
ΔΙΕΥΘΥΝΣΗ ΑΛΙΕΙΑΣ & ΔΙΑΧΕΙΡΙΣΗΣ ΑΛΙΕΥΤ. ΠΟΡΩΝ

ΖΩΝΗ 023

Απαγορεύεται η αλιεία με δίχτυα τράτας, δράγκες γρι-γρι, γρίππους συρόμενους από σκάφος ή παρόμοια δίχτυα στη θαλάσσια περιοχή **Κύμη Εύβοιας** που οριοθετείται εντός της πρώτης ισοβαθούς των 30 μέτρων που συναντάται από την ακτογραμμή και των παραλλήλων $38^{\circ}37.379'N$ και $38^{\circ}35.194'N$.







ΕΛΛΗΝΙΚΗ ΔΗΜΟΚΡΑΤΙΑ
ΥΠΟΥΡΓΕΙΟ ΑΓΡΟΤΙΚΗΣ ΑΝΑΠΤΥΞΗΣ & ΤΡΟΦΙΜΩΝ
ΓΕΝΙΚΗ ΔΙΕΥΘΥΝΣΗ ΑΛΙΕΙΑΣ
ΔΙΕΥΘΥΝΣΗ ΑΛΙΕΙΑΣ & ΔΙΑΧΕΙΡΙΣΗΣ ΑΛΙΕΥΤ. ΠΟΡΩΝ

ΖΩΝΗ 025

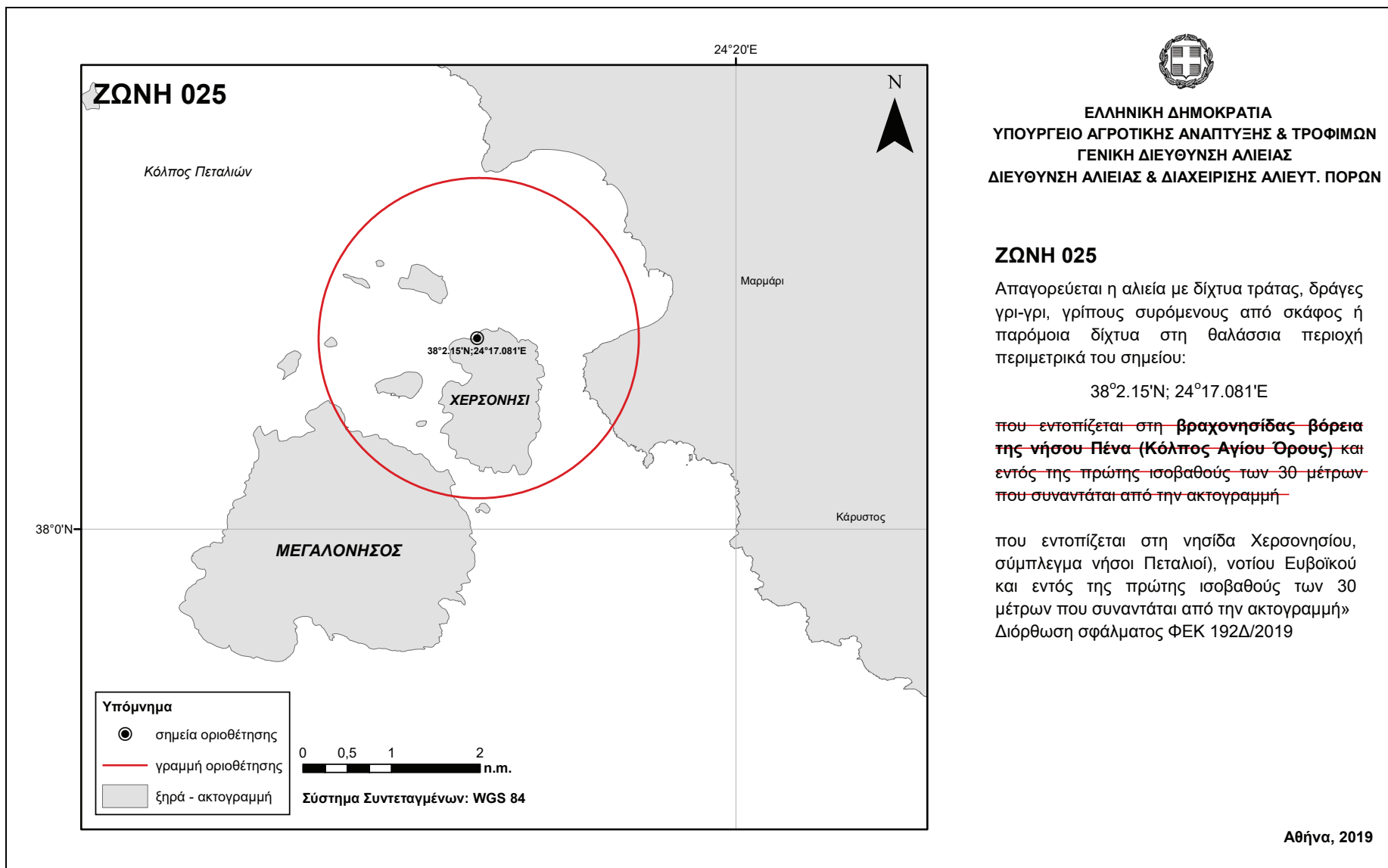
Απαγορεύεται η αλιεία με δίχτυα τράτας, δράγες γρι-γρι, γρίππους συρόμενους από σκάφος ή παρόμοια δίχτυα στη θαλάσσια περιοχή περιμετρικά του σημείου:

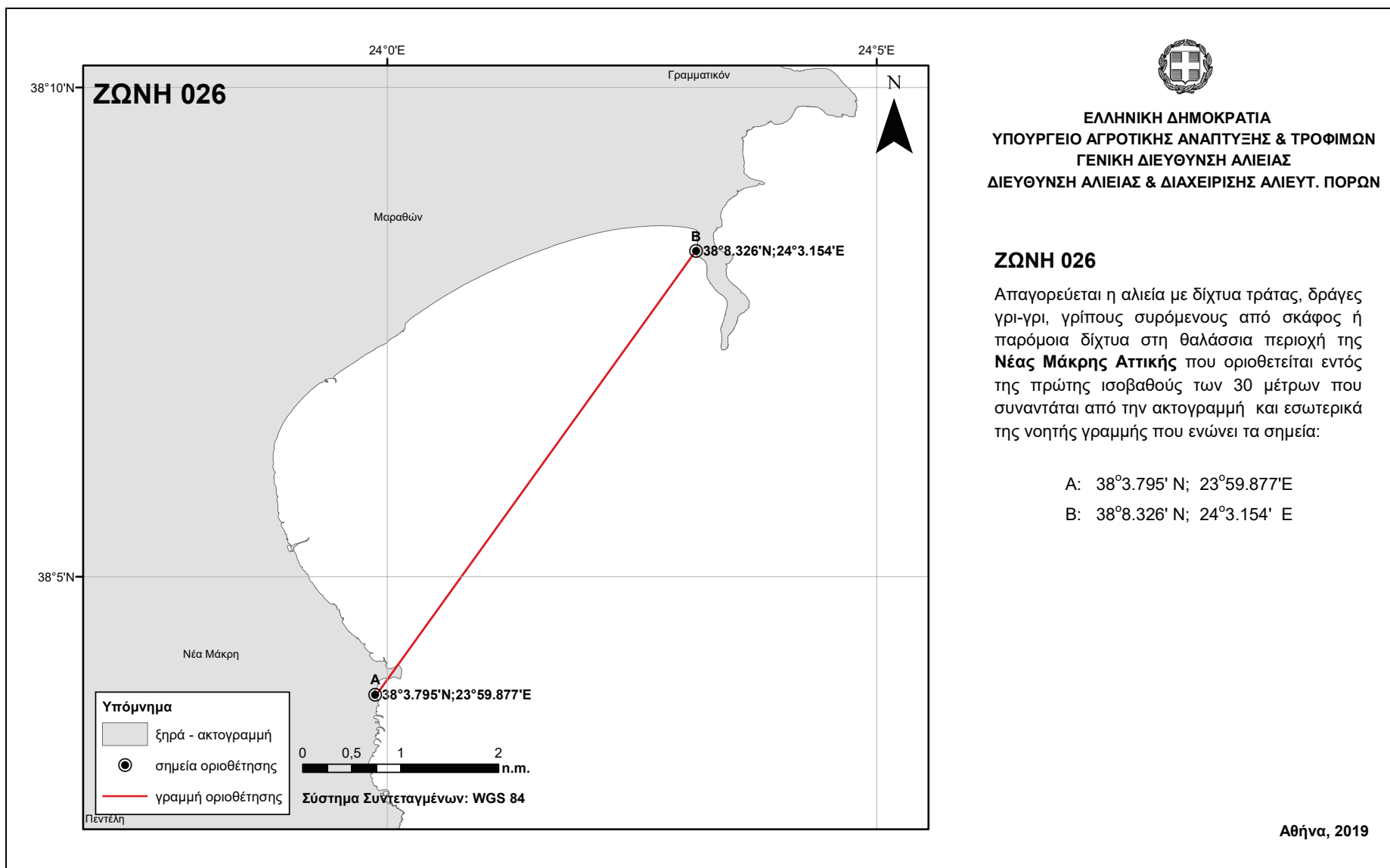
$38^{\circ}2.15'N$; $24^{\circ}17.081'E$

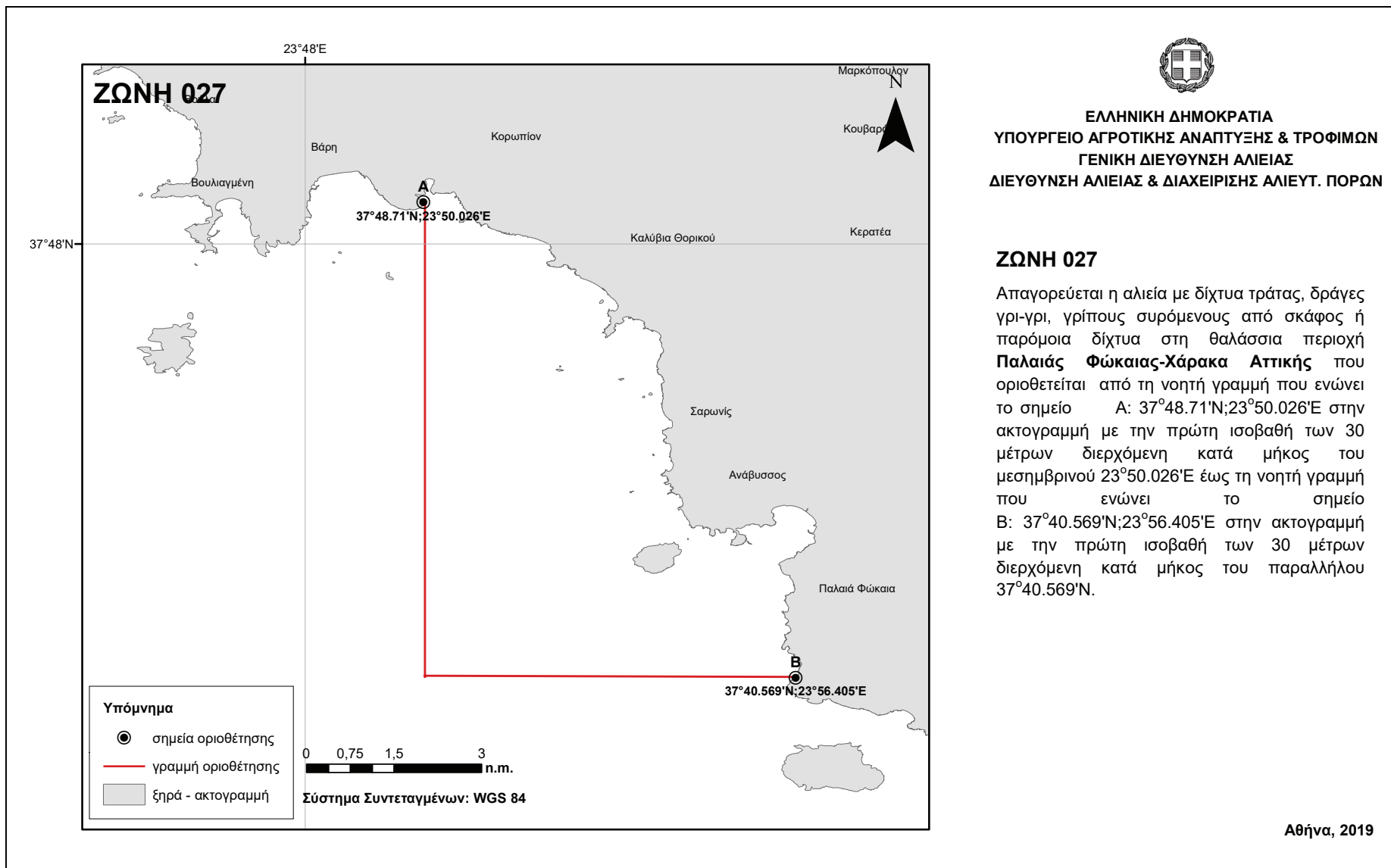
~~που εντοπίζεται στη βραχονησίδα βόρεια της νήσου Πένα (Κόλπος Αγίου Όρους) και εντός της πρώτης ισοβαθούς των 30 μέτρων που συναντάται από την ακτογραμμή~~

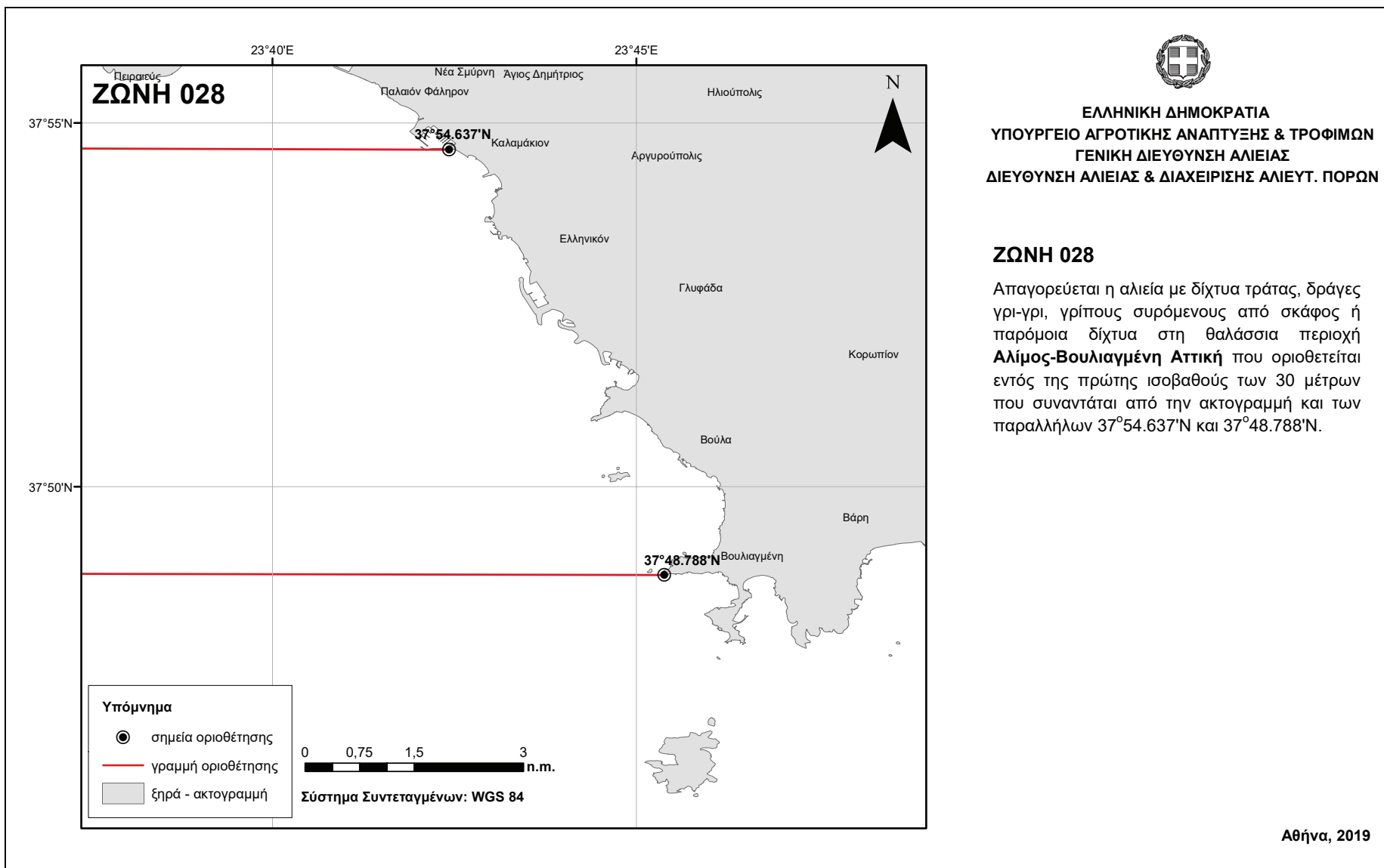
που εντοπίζεται στη νησίδα Χερσονησίου, σύμπλεγμα νήσοι Πεταλιού), νοτίου Ευβοϊκού και εντός της πρώτης ισοβαθούς των 30 μέτρων που συναντάται από την ακτογραμμή» Διόρθωση σφάλματος ΦΕΚ 192Δ/2019

Αθήνα, 2019











ΕΛΛΗΝΙΚΗ ΔΗΜΟΚΡΑΤΙΑ
ΥΠΟΥΡΓΕΙΟ ΑΓΡΟΤΙΚΗΣ ΑΝΑΠΤΥΞΗΣ & ΤΡΟΦΙΜΩΝ
ΓΕΝΙΚΗ ΔΙΕΥΘΥΝΣΗ ΑΛΙΕΙΑΣ
ΔΙΕΥΘΥΝΣΗ ΑΛΙΕΙΑΣ & ΔΙΑΧΕΙΡΙΣΗΣ ΑΛΙΕΥΤ. ΠΟΡΩΝ

ΖΩΝΗ 029

Απαγορεύεται η αλιεία με δίχτυα τράτας, δράγες γρι-γρι, γρίπους συρόμενους από σκάφος ή παρόμοια δίχτυα στην **Αίγινα (Βαγία-Καζαντζάκης-Λιμάνι-Πέρδικα)** εντός της πρώτης ισοβαθούς γραμμής των 30 μέτρων από την ακτογραμμή και συγκεκριμένα στη θαλάσσια περιοχή που εσωκλείεται μεταξύ της νοητής γραμμής που ορίζουν τα σημεία:

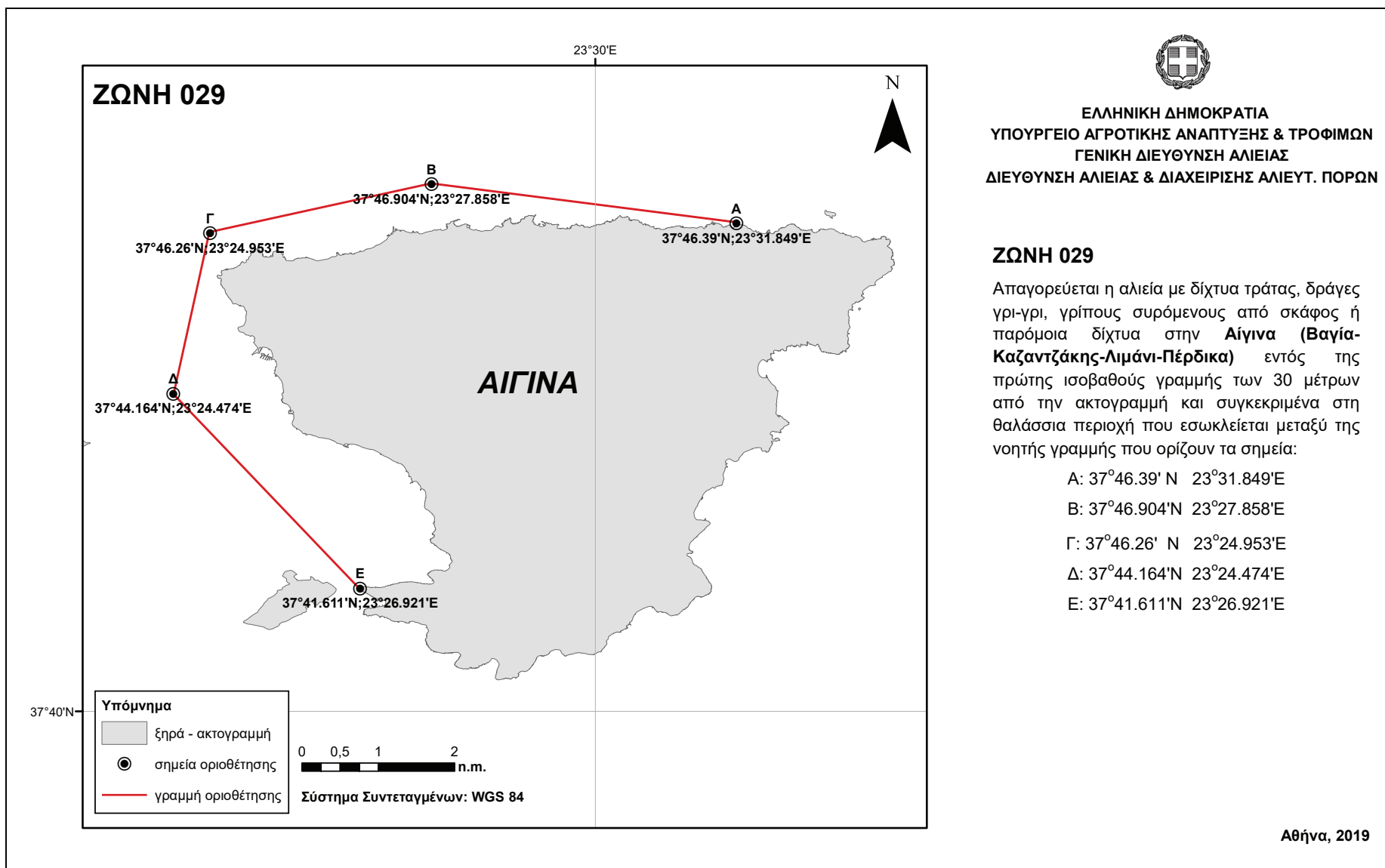
A: 37°46.39' N 23°31.849'E

B: 37°46.904'N 23°27.858'E

Γ: 37°46.26' N 23°24.953'E

Δ: 37°44.164'N 23°24.474'E

E: 37°41.611'N 23°26.921'E





ΕΛΛΗΝΙΚΗ ΔΗΜΟΚΡΑΤΙΑ
ΥΠΟΥΡΓΕΙΟ ΑΓΡΟΤΙΚΗΣ ΑΝΑΠΤΥΞΗΣ & ΤΡΟΦΙΜΩΝ
ΓΕΝΙΚΗ ΔΙΕΥΘΥΝΣΗ ΑΛΙΕΙΑΣ
ΔΙΕΥΘΥΝΣΗ ΑΛΙΕΙΑΣ & ΔΙΑΧΕΙΡΙΣΗΣ ΑΛΙΕΥΤ. ΠΟΡΩΝ

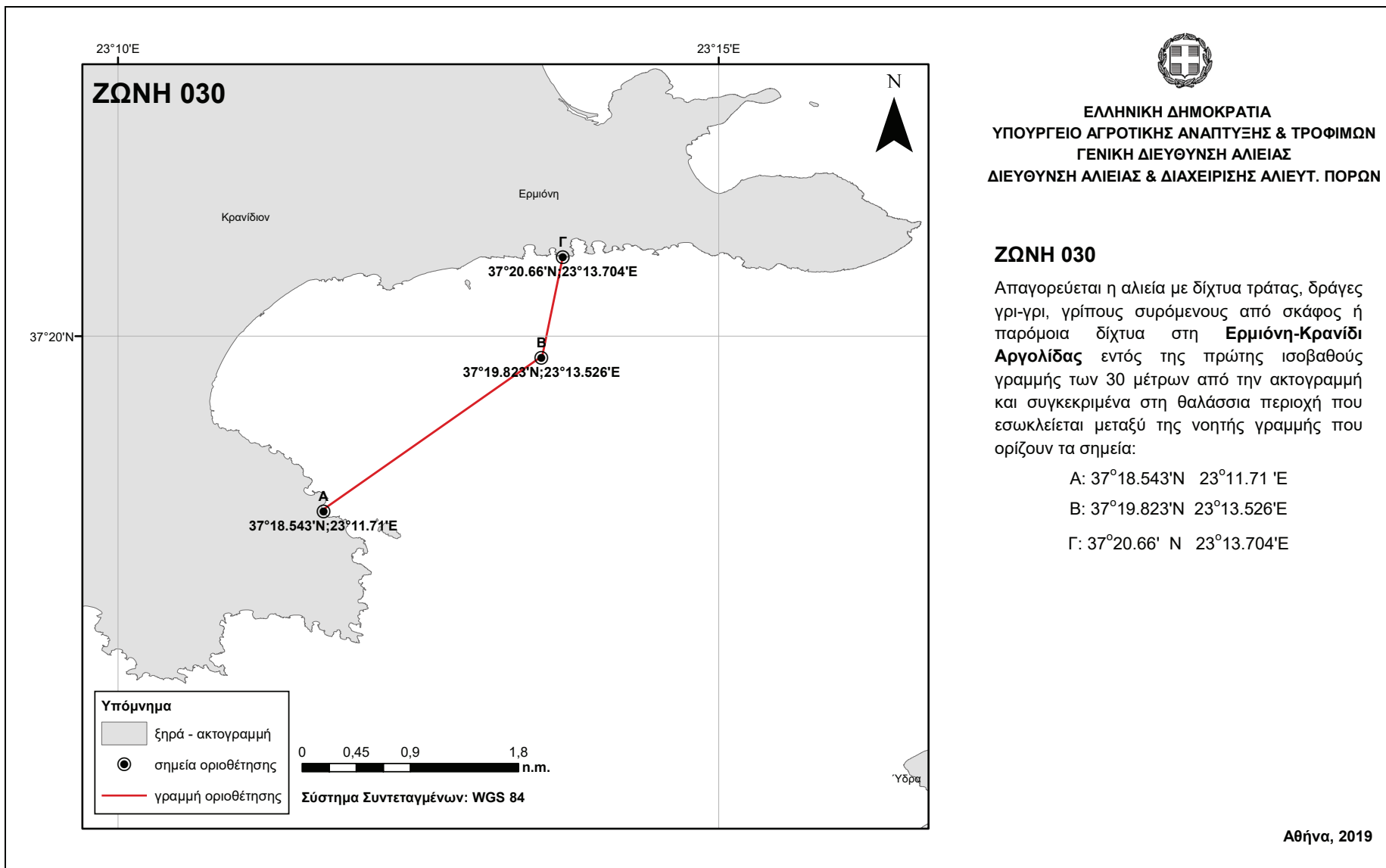
ΖΩΝΗ 030

Απαγορεύεται η αλιεία με δίχτυα τράτας, δράγες γρι-γρι, γρίπους συρόμενους από σκάφος ή παρόμοια δίχτυα στη **Ερμιόνη-Κρανίδι Αργολίδας** εντός της πρώτης ισοβαθούς γραμμής των 30 μέτρων από την ακτογραμμή και συγκεκριμένα στη θαλάσσια περιοχή που εσωκλείεται μεταξύ της νοτιής γραμμής που ορίζουν τα σημεία:

A: 37°18.543'N 23°11.71' E

B: 37°19.823'N 23°13.526' E

Γ: 37°20.66' N 23°13.704' E

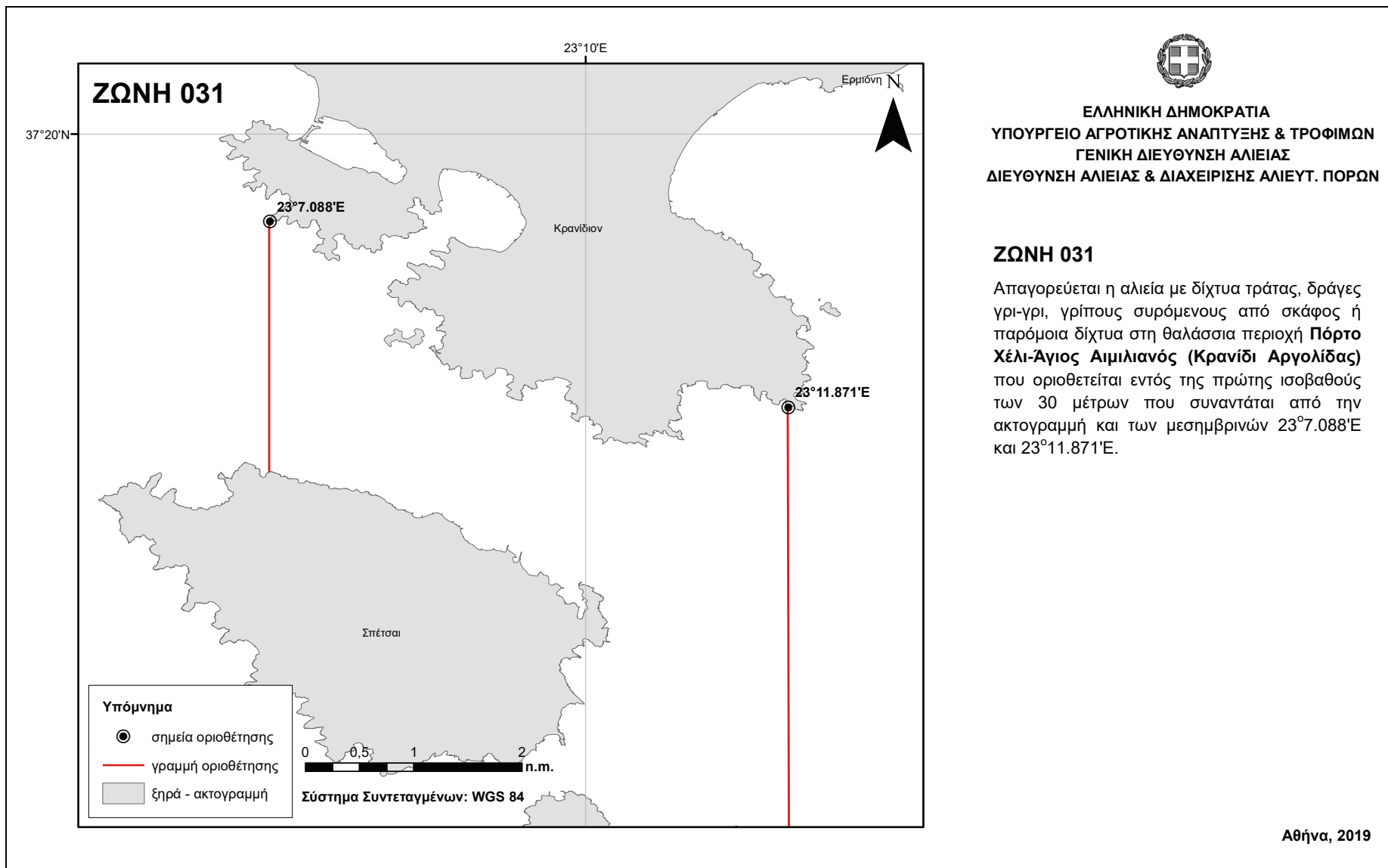




ΕΛΛΗΝΙΚΗ ΔΗΜΟΚΡΑΤΙΑ
ΥΠΟΥΡΓΕΙΟ ΑΓΡΟΤΙΚΗΣ ΑΝΑΠΤΥΞΗΣ & ΤΡΟΦΙΜΩΝ
ΓΕΝΙΚΗ ΔΙΕΥΘΥΝΣΗ ΑΛΙΕΙΑΣ
ΔΙΕΥΘΥΝΣΗ ΑΛΙΕΙΑΣ & ΔΙΑΧΕΙΡΙΣΗΣ ΑΛΙΕΥΤ. ΠΟΡΩΝ

ΖΩΝΗ 031

Απαγορεύεται η αλιεία με δίχτυα τράτας, δράγες γρι-γρι, γρίπους συρόμενους από σκάφος ή παρόμοια δίχτυα στη θαλάσσια περιοχή **Πόρτο Χέλι-Άγιος Αιμιλιανός (Κρανίδι Αργολίδας)** που οριοθετείται εντός της πρώτης ισοβαθούς των 30 μέτρων που συναντάται από την ακτογραμμή και των μεσημβρινών 23°7.088'E και 23°11.871'E.

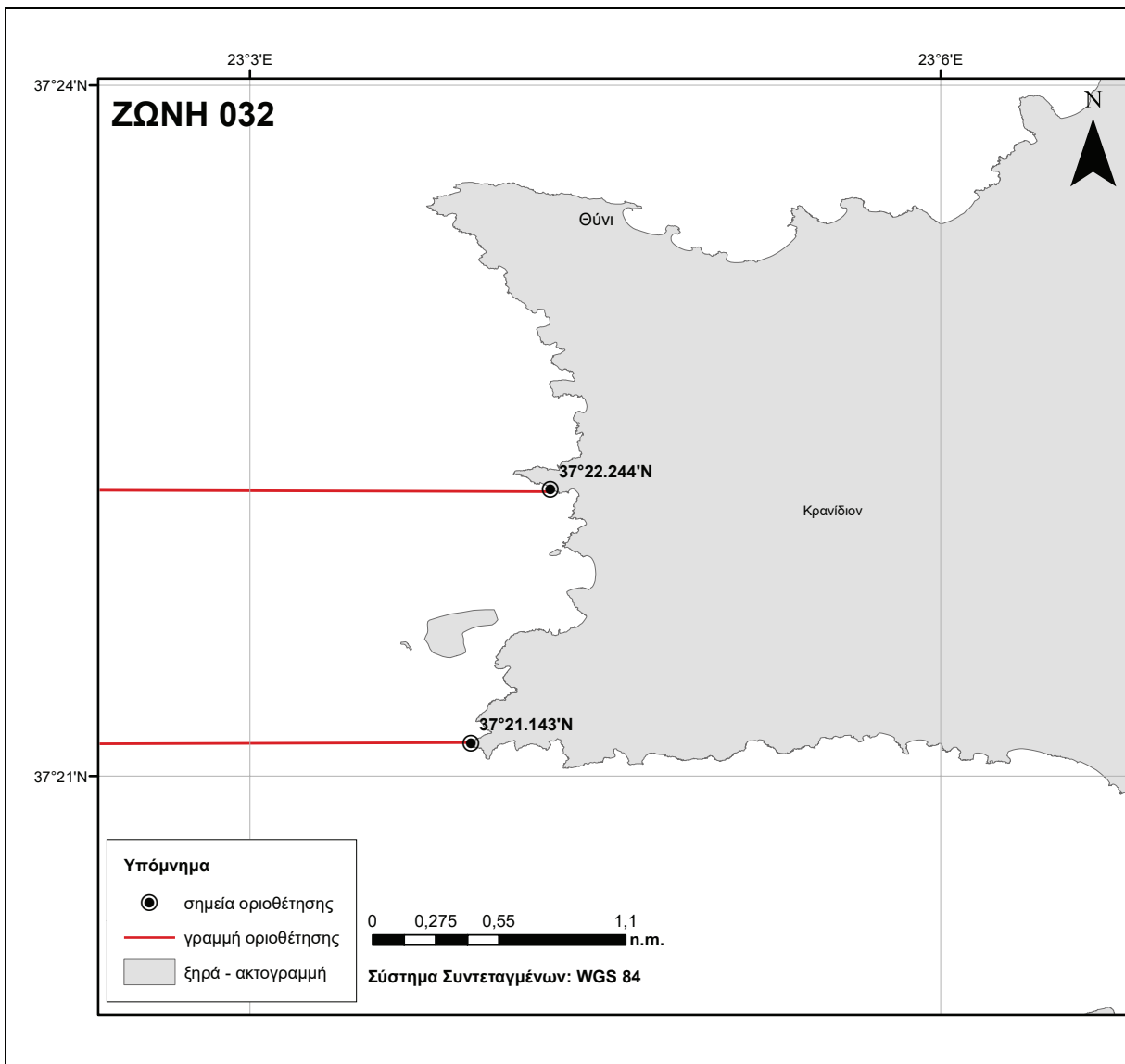




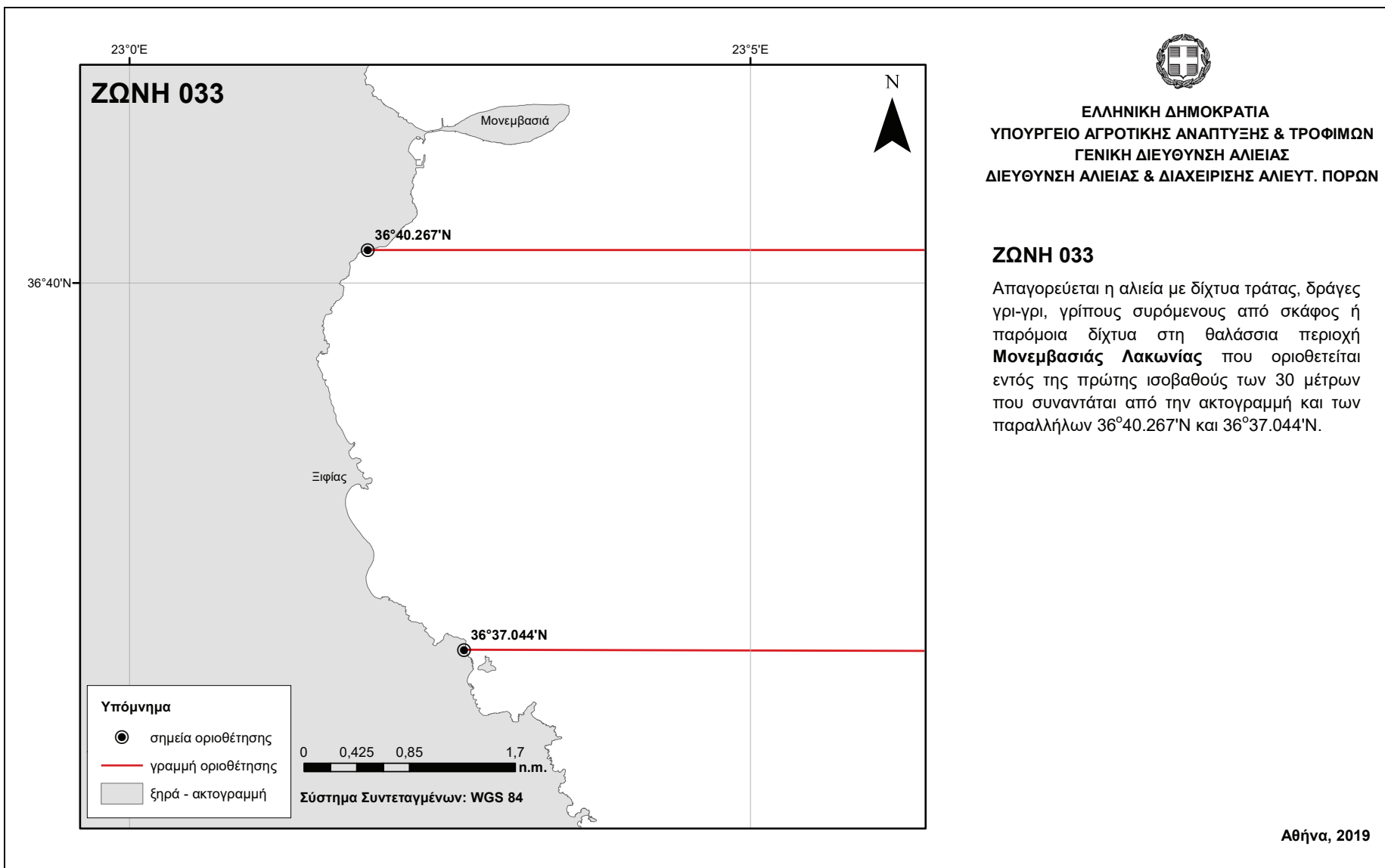
ΕΛΛΗΝΙΚΗ ΔΗΜΟΚΡΑΤΙΑ
 ΥΠΟΥΡΓΕΙΟ ΑΓΡΟΤΙΚΗΣ ΑΝΑΠΤΥΞΗΣ & ΤΡΟΦΙΜΩΝ
 ΓΕΝΙΚΗ ΔΙΕΥΘΥΝΣΗ ΑΛΙΕΙΑΣ
 ΔΙΕΥΘΥΝΣΗ ΑΛΙΕΙΑΣ & ΔΙΑΧΕΙΡΙΣΗΣ ΑΛΙΕΥΤ. ΠΟΡΩΝ

ΖΩΝΗ 032

Απαγορεύεται η αλιεία με δίχτυα τράτας, δράγες γρι-γρι, γρίπους συρόμενους από σκάφος ή παρόμοια δίχτυα στη θαλάσσια περιοχή **Κρανιδίου Αργολίδας** που οριοθετείται εντός της πρώτης ισοβαθούς των 30 μέτρων που συναντάται από την ακτογραμμή και των παραλλήλων 37°22.244'N και 37°21.143'N.



Αθήνα, 2019

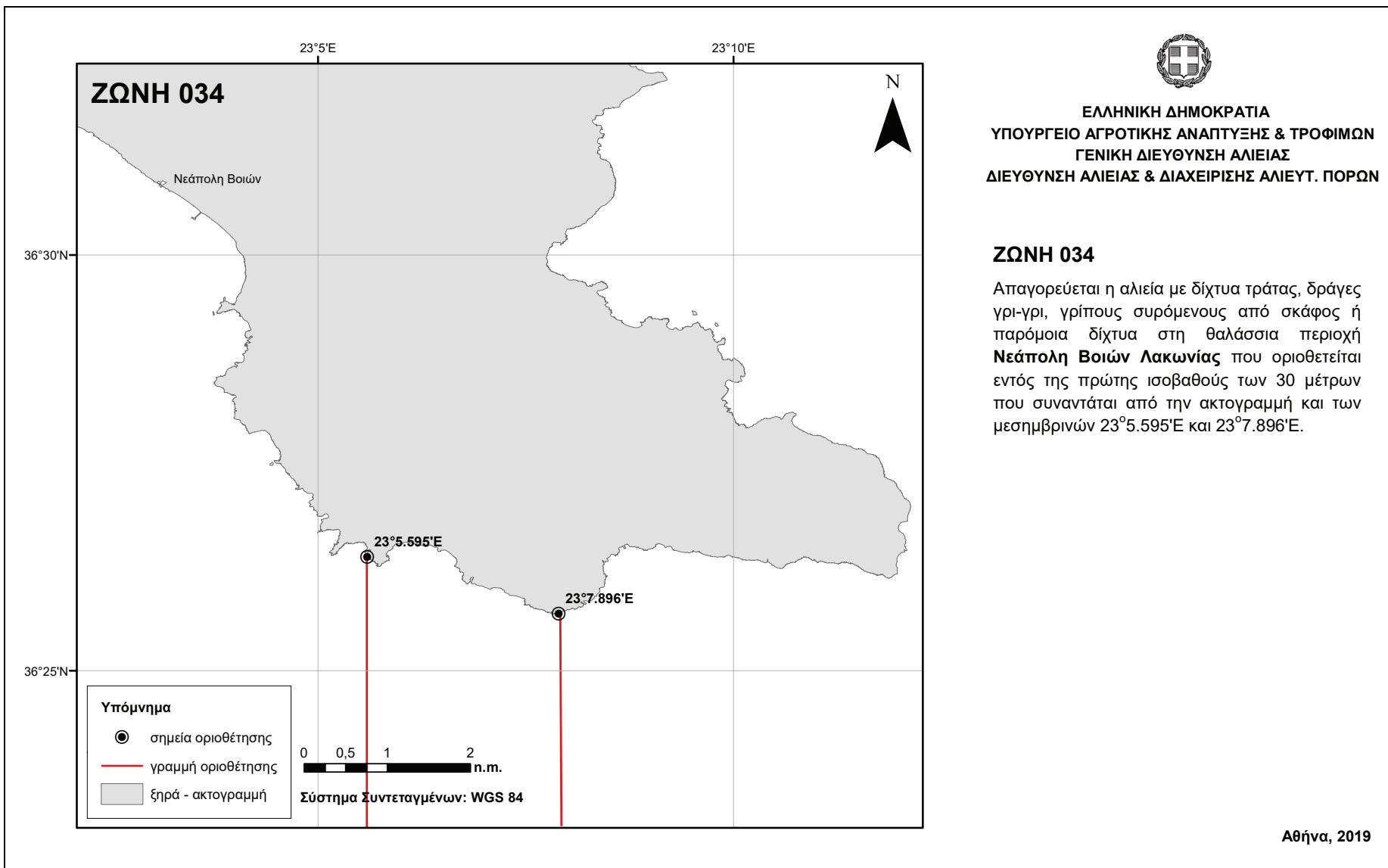




ΕΛΛΗΝΙΚΗ ΔΗΜΟΚΡΑΤΙΑ
 ΥΠΟΥΡΓΕΙΟ ΑΓΡΟΤΙΚΗΣ ΑΝΑΠΤΥΞΗΣ & ΤΡΟΦΙΜΩΝ
 ΓΕΝΙΚΗ ΔΙΕΥΘΥΝΣΗ ΑΛΙΕΙΑΣ
 ΔΙΕΥΘΥΝΣΗ ΑΛΙΕΙΑΣ & ΔΙΑΧΕΙΡΙΣΗΣ ΑΛΙΕΥΤ. ΠΟΡΩΝ

ΖΩΝΗ 034

Απαγορεύεται η αλιεία με δίχτυα τράτας, δράγες γρι-γρι, γρίππους συρόμενους από σκάφος ή παρόμοια δίχτυα στη θαλάσσια περιοχή **Νεάπολη Βοιών Λακωνίας** που οριοθετείται εντός της πρώτης ισοβαθούς των 30 μέτρων που συναντάται από την ακτογραμμή και των μεσημβρινών 23°5.595'E και 23°7.896'E.



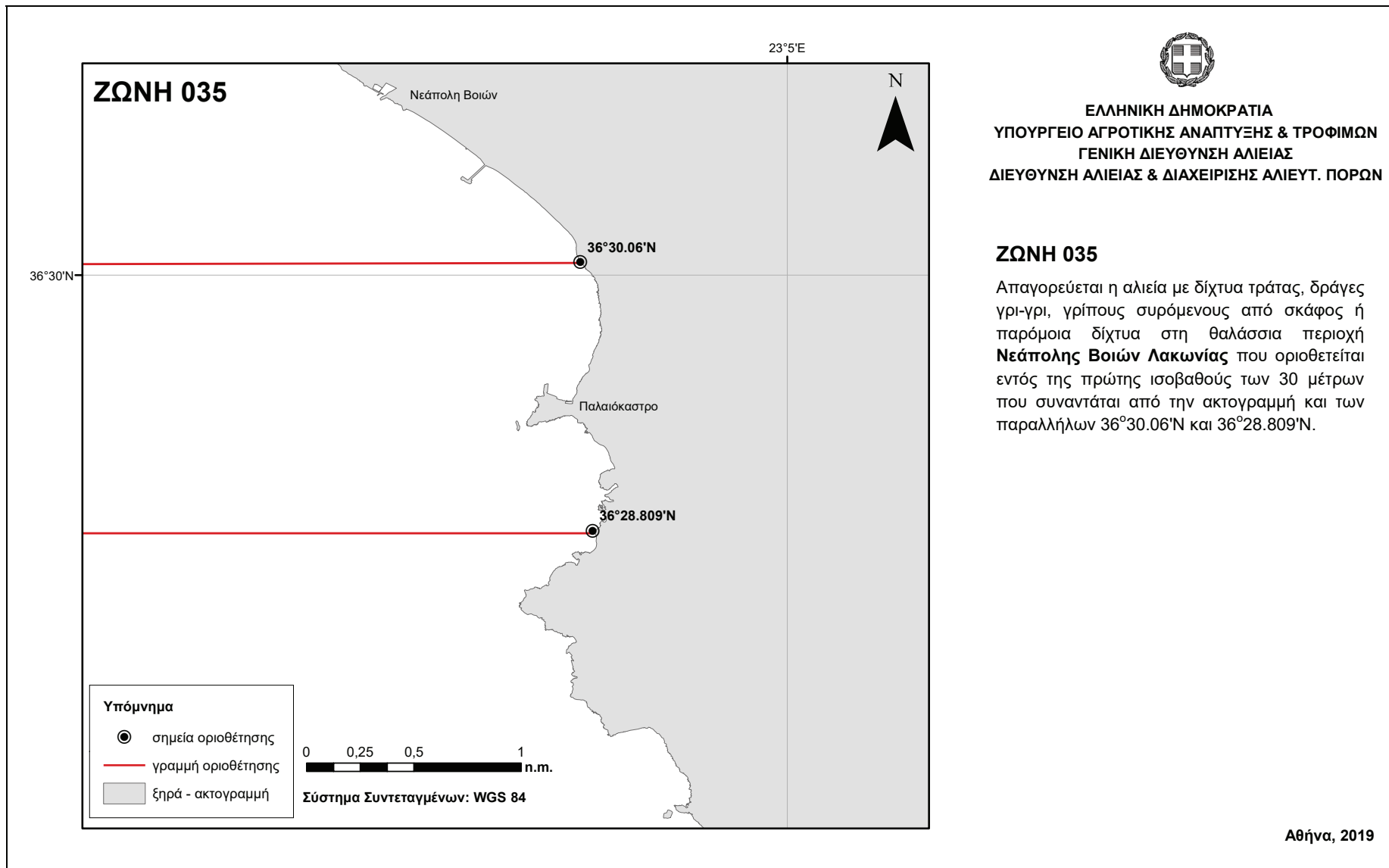
Αθήνα, 2019



ΕΛΛΗΝΙΚΗ ΔΗΜΟΚΡΑΤΙΑ
ΥΠΟΥΡΓΕΙΟ ΑΓΡΟΤΙΚΗΣ ΑΝΑΠΤΥΞΗΣ & ΤΡΟΦΙΜΩΝ
ΓΕΝΙΚΗ ΔΙΕΥΘΥΝΣΗ ΑΛΙΕΙΑΣ
ΔΙΕΥΘΥΝΣΗ ΑΛΙΕΙΑΣ & ΔΙΑΧΕΙΡΙΣΗΣ ΑΛΙΕΥΤ. ΠΟΡΩΝ

ΖΩΝΗ 035

Απαγορεύεται η αλιεία με δίχτυα τράτας, δράγες γρι-γρι, γρίπους συρόμενους από σκάφος ή παρόμοια δίχτυα στη θαλάσσια περιοχή **Νεάπολης Βοιών Λακωνίας** που οριοθετείται εντός της πρώτης ισοβαθούς των 30 μέτρων που συναντάται από την ακτογραμμή και των παραλλήλων $36^{\circ}30.06'N$ και $36^{\circ}28.809'N$.

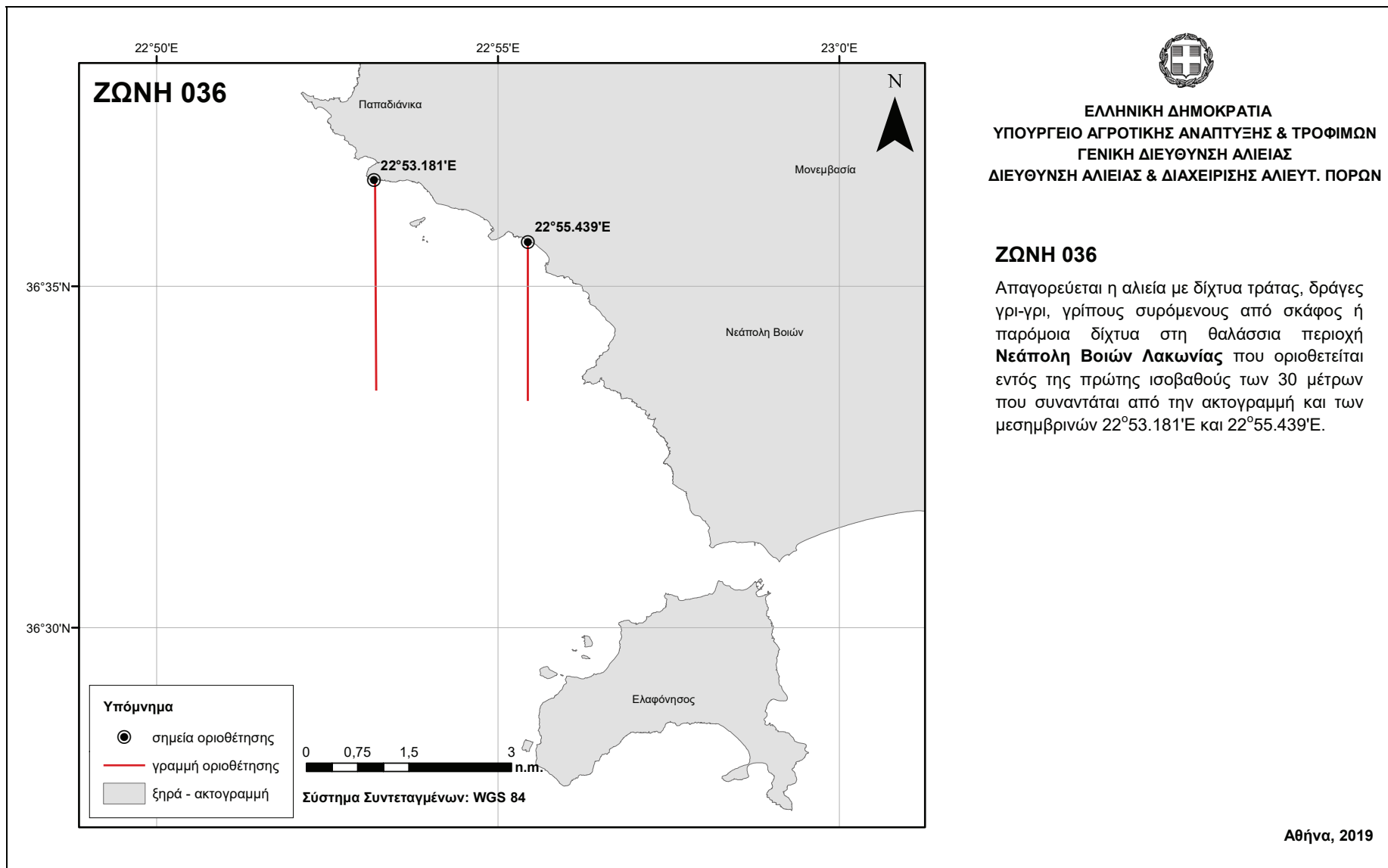




ΕΛΛΗΝΙΚΗ ΔΗΜΟΚΡΑΤΙΑ
ΥΠΟΥΡΓΕΙΟ ΑΓΡΟΤΙΚΗΣ ΑΝΑΠΤΥΞΗΣ & ΤΡΟΦΙΜΩΝ
ΓΕΝΙΚΗ ΔΙΕΥΘΥΝΣΗ ΑΛΙΕΙΑΣ
ΔΙΕΥΘΥΝΣΗ ΑΛΙΕΙΑΣ & ΔΙΑΧΕΙΡΙΣΗΣ ΑΛΙΕΥΤ. ΠΟΡΩΝ

ΖΩΝΗ 036

Απαγορεύεται η αλιεία με δίχτυα τράτας, δράγες γρι-γρι, γρίπους συρόμενους από σκάφος ή παρόμοια δίχτυα στη θαλάσσια περιοχή **Νεάπολη Βοιών Λακωνίας** που οριοθετείται εντός της πρώτης ισοβαθούς των 30 μέτρων που συναντάται από την ακτογραμμή και των μεσημβρινών 22°53.181'E και 22°55.439'E.

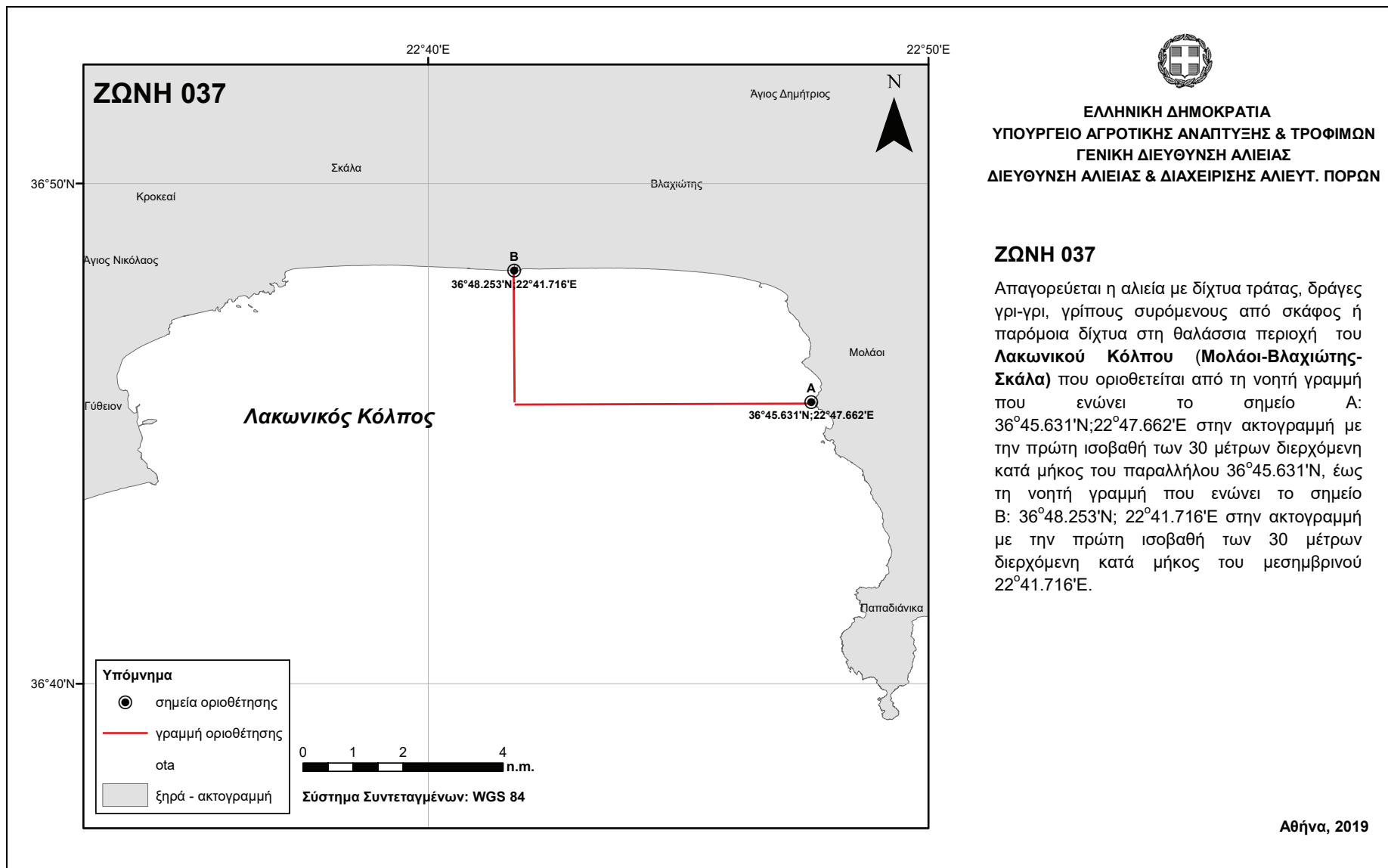




ΕΛΛΗΝΙΚΗ ΔΗΜΟΚΡΑΤΙΑ
ΥΠΟΥΡΓΕΙΟ ΑΓΡΟΤΙΚΗΣ ΑΝΑΠΤΥΞΗΣ & ΤΡΟΦΙΜΩΝ
ΓΕΝΙΚΗ ΔΙΕΥΘΥΝΣΗ ΑΛΙΕΙΑΣ
ΔΙΕΥΘΥΝΣΗ ΑΛΙΕΙΑΣ & ΔΙΑΧΕΙΡΙΣΗΣ ΑΛΙΕΥΤ. ΠΟΡΩΝ

ΖΩΝΗ 037

Απαγορεύεται η αλιεία με δίχτυα τράτας, δράγες γρι-γρι, γρίπους συρόμενους από σκάφος ή παρόμοια δίχτυα στη θαλάσσια περιοχή του **Λακωνικού Κόλπου (Μολάοι-Βλαχιώτης-Σκάλα)** που οριοθετείται από τη νοητή γραμμή που ενώνει το σημείο Α: $36^{\circ}45.631'N; 22^{\circ}47.662'E$ στην ακτογραμμή με την πρώτη ισοβαθή των 30 μέτρων διερχόμενη κατά μήκος του παραλλήλου $36^{\circ}45.631'N$, έως τη νοητή γραμμή που ενώνει το σημείο Β: $36^{\circ}48.253'N; 22^{\circ}41.716'E$ στην ακτογραμμή με την πρώτη ισοβαθή των 30 μέτρων διερχόμενη κατά μήκος του μεσημβρινού $22^{\circ}41.716'E$.



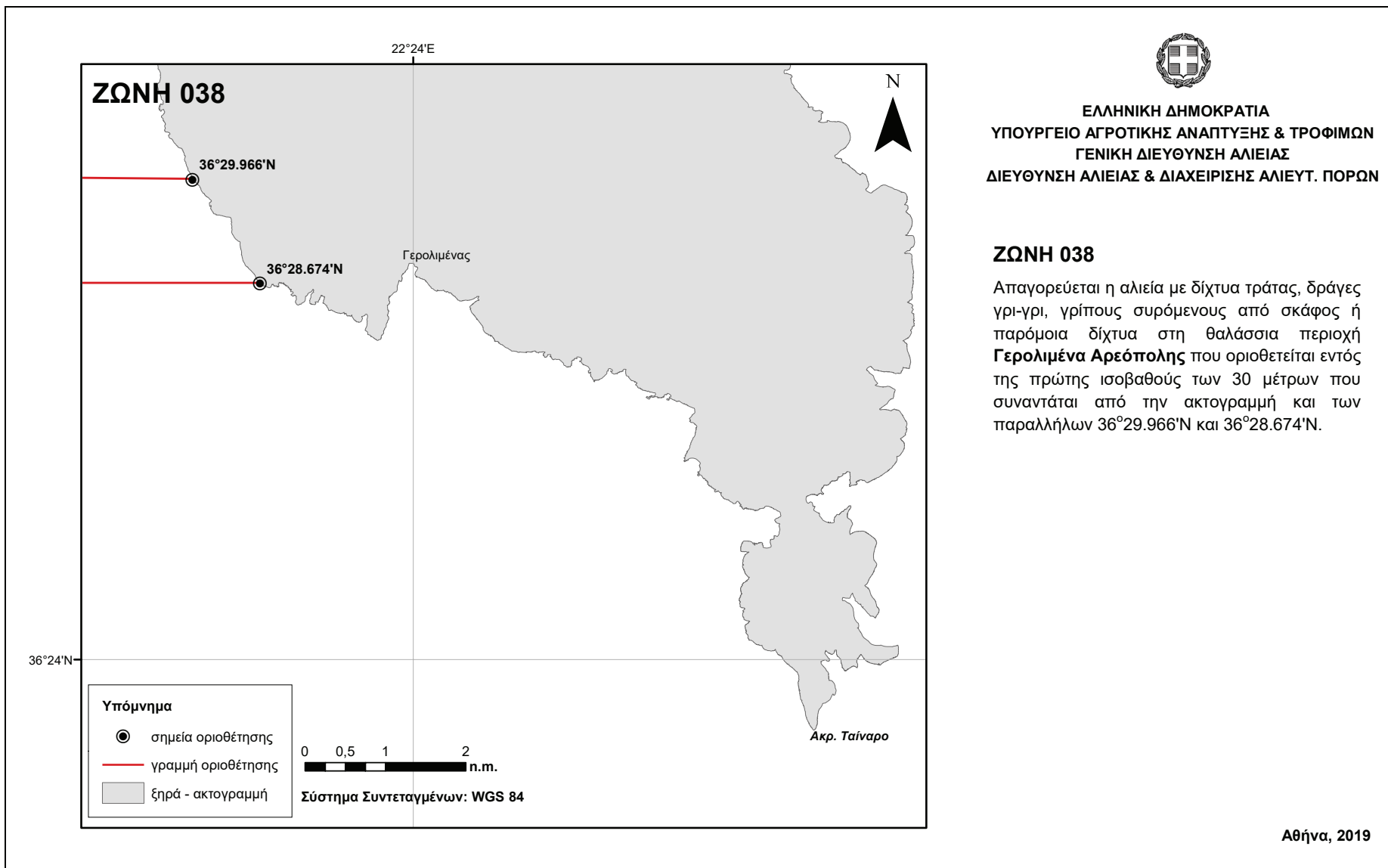


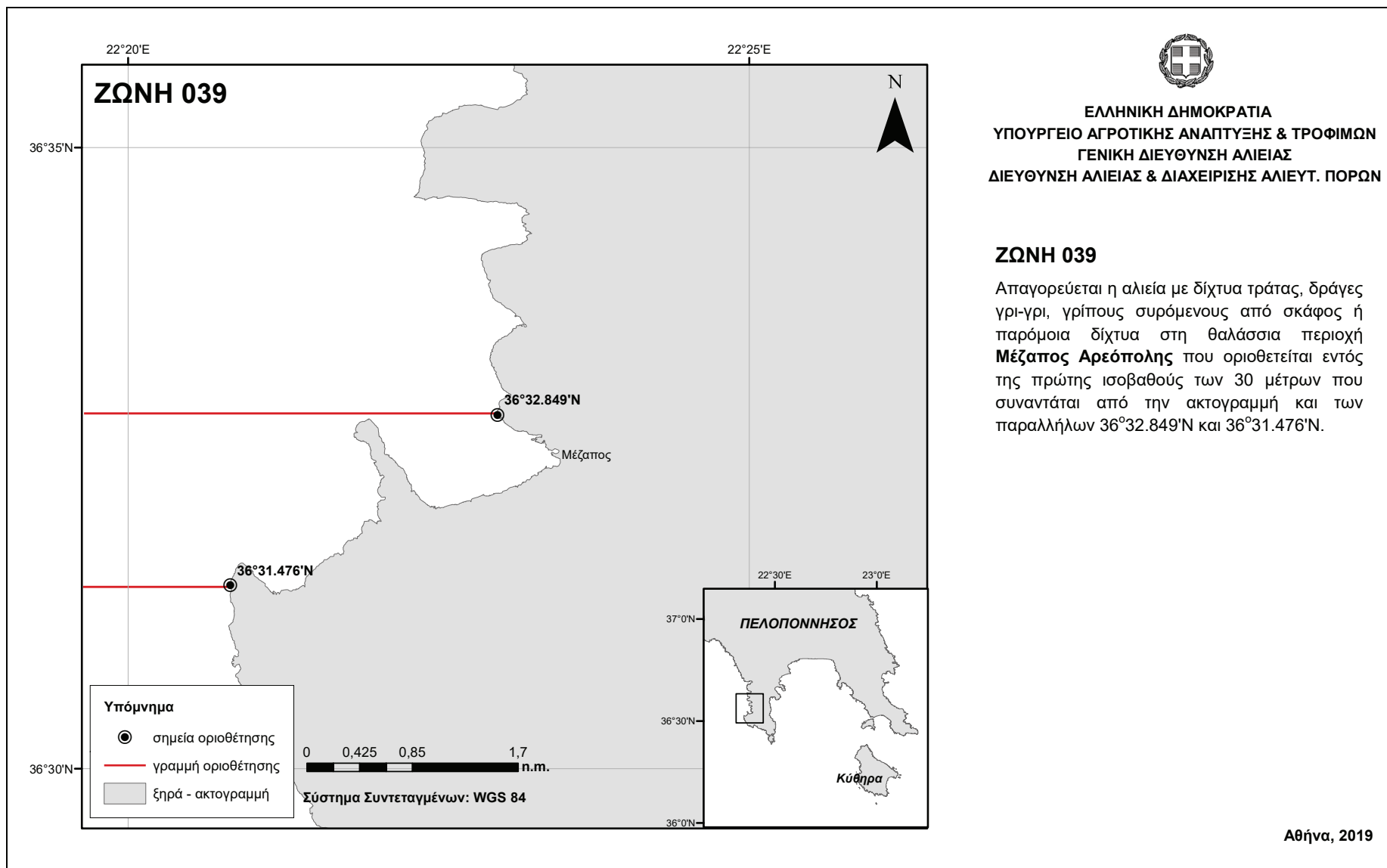
ΕΛΛΗΝΙΚΗ ΔΗΜΟΚΡΑΤΙΑ
 ΥΠΟΥΡΓΕΙΟ ΑΓΡΟΤΙΚΗΣ ΑΝΑΠΤΥΞΗΣ & ΤΡΟΦΙΜΩΝ
 ΓΕΝΙΚΗ ΔΙΕΥΘΥΝΣΗ ΑΛΙΕΙΑΣ
 ΔΙΕΥΘΥΝΣΗ ΑΛΙΕΙΑΣ & ΔΙΑΧΕΙΡΙΣΗΣ ΑΛΙΕΥΤ. ΠΟΡΩΝ

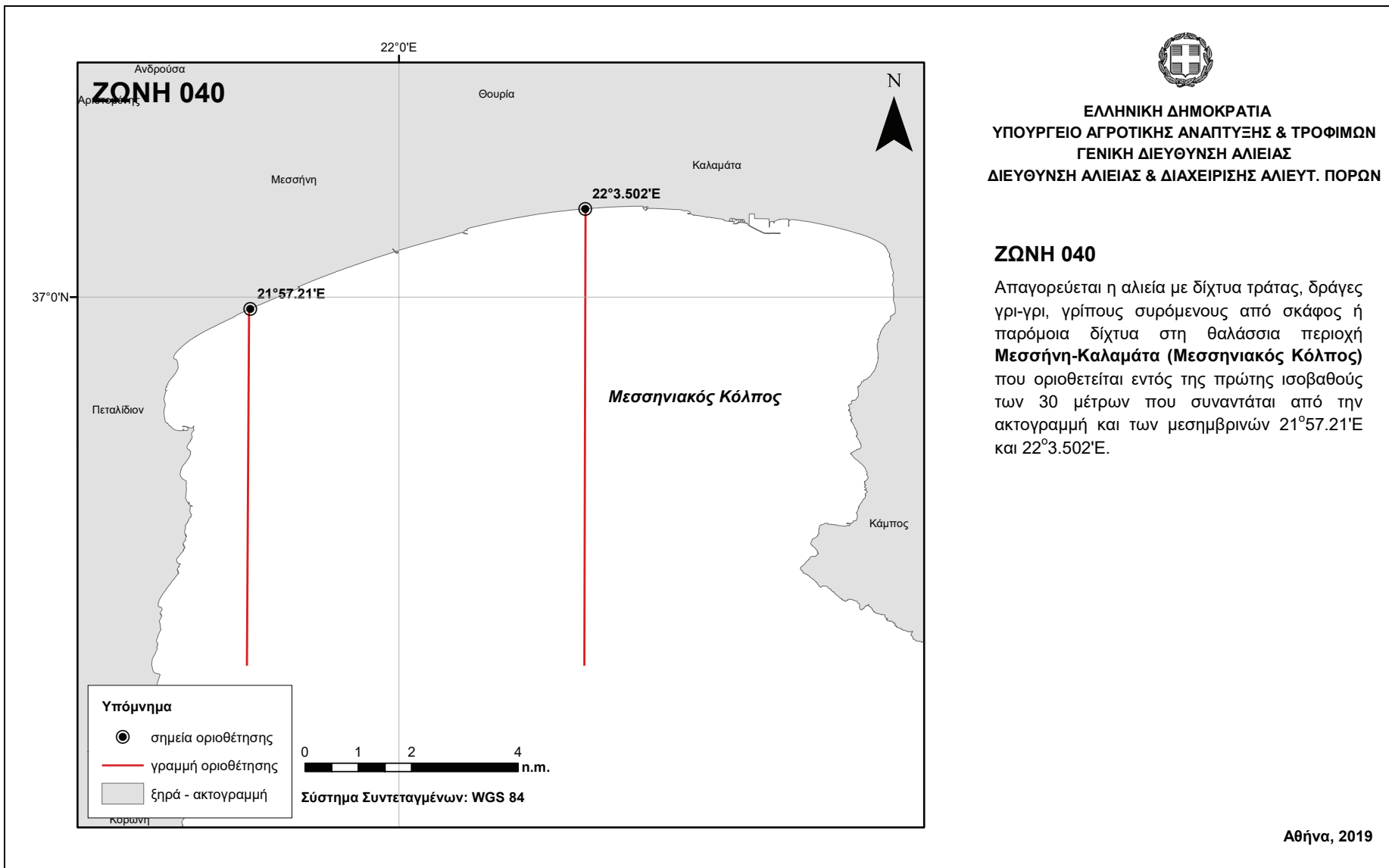
ΖΩΝΗ 038

Απαγορεύεται η αλιεία με δίχτυα τράτας, δράγες γρι-γρι, γρίπους συρόμενους από σκάφος ή παρόμοια δίχτυα στη θαλάσσια περιοχή **Γερολιμένα Αρεόπολης** που οριοθετείται εντός της πρώτης ισοβαθούς των 30 μέτρων που συναντάται από την ακτογραμμή και των παραλλήλων 36°29.966'N και 36°28.674'N.

Αθήνα, 2019





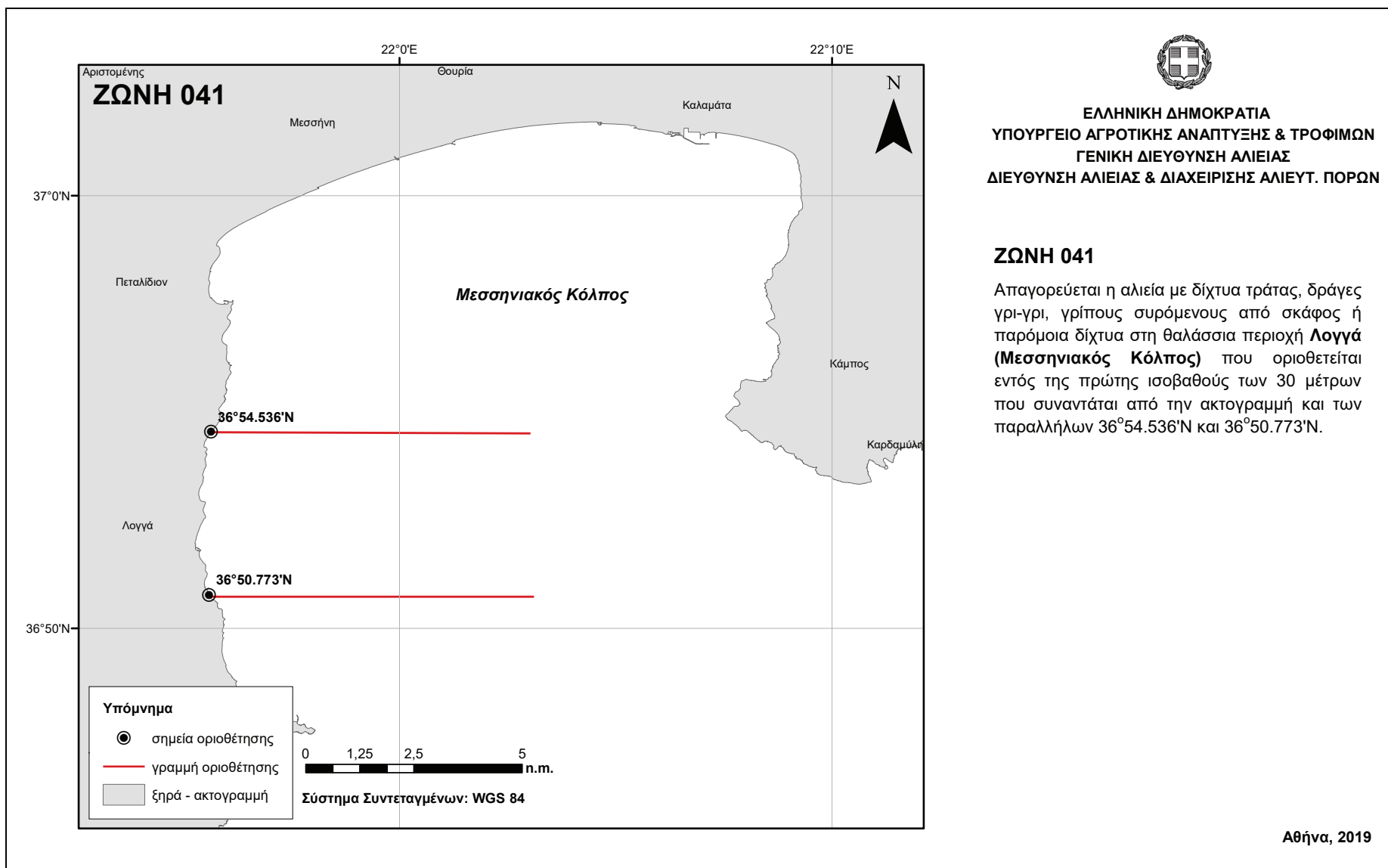




ΕΛΛΗΝΙΚΗ ΔΗΜΟΚΡΑΤΙΑ
ΥΠΟΥΡΓΕΙΟ ΑΓΡΟΤΙΚΗΣ ΑΝΑΠΤΥΞΗΣ & ΤΡΟΦΙΜΩΝ
ΓΕΝΙΚΗ ΔΙΕΥΘΥΝΣΗ ΑΛΙΕΙΑΣ
ΔΙΕΥΘΥΝΣΗ ΑΛΙΕΙΑΣ & ΔΙΑΧΕΙΡΙΣΗΣ ΑΛΙΕΥΤ. ΠΟΡΩΝ

ΖΩΝΗ 041

Απαγορεύεται η αλιεία με δίχτυα τράτας, δράγες γρι-γρι, γρίπους συρόμενους από σκάφος ή παρόμοια δίχτυα στη θαλάσσια περιοχή **Λογγά (Μεσσηνιακός Κόλπος)** που οριοθετείται εντός της πρώτης ισοβαθούς των 30 μέτρων που συναντάται από την ακτογραμμή και των παραλλήλων $36^{\circ}54.536'N$ και $36^{\circ}50.773'N$.



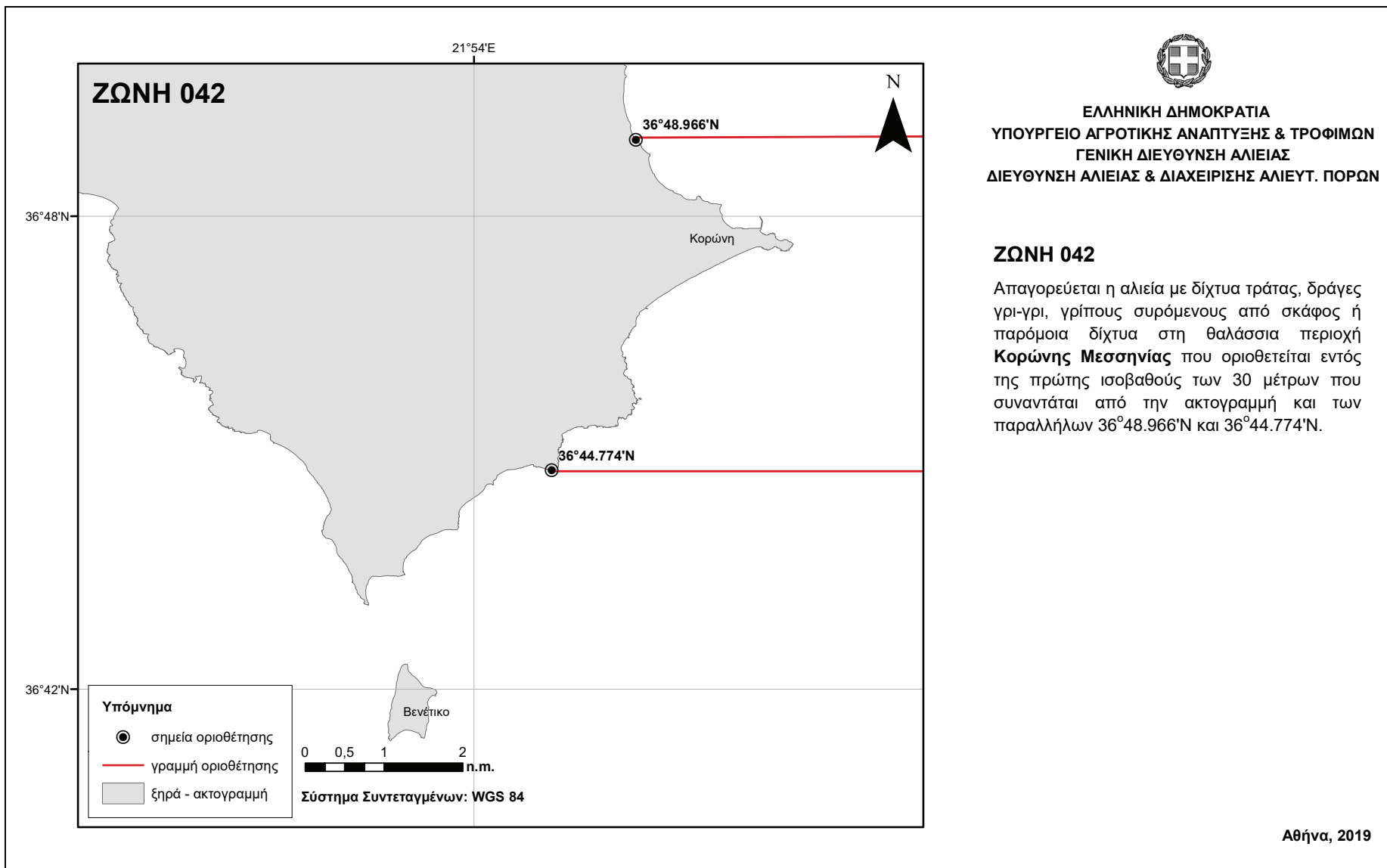


ΕΛΛΗΝΙΚΗ ΔΗΜΟΚΡΑΤΙΑ
 ΥΠΟΥΡΓΕΙΟ ΑΓΡΟΤΙΚΗΣ ΑΝΑΠΤΥΞΗΣ & ΤΡΟΦΙΜΩΝ
 ΓΕΝΙΚΗ ΔΙΕΥΘΥΝΣΗ ΑΛΙΕΙΑΣ
 ΔΙΕΥΘΥΝΣΗ ΑΛΙΕΙΑΣ & ΔΙΑΧΕΙΡΙΣΗΣ ΑΛΙΕΥΤ. ΠΟΡΩΝ

ΖΩΝΗ 042

Απαγορεύεται η αλιεία με δίχτυα τράτας, δράγες γρι-γρι, γρίππους συρόμενους από σκάφος ή παρόμοια δίχτυα στη θαλάσσια περιοχή **Κορώνης Μεσσηνίας** που οριοθετείται εντός της πρώτης ισοβαθούς των 30 μέτρων που συναντάται από την ακτογραμμή και των παραλλήλων 36°48.966'N και 36°44.774'N.

Αθήνα, 2019

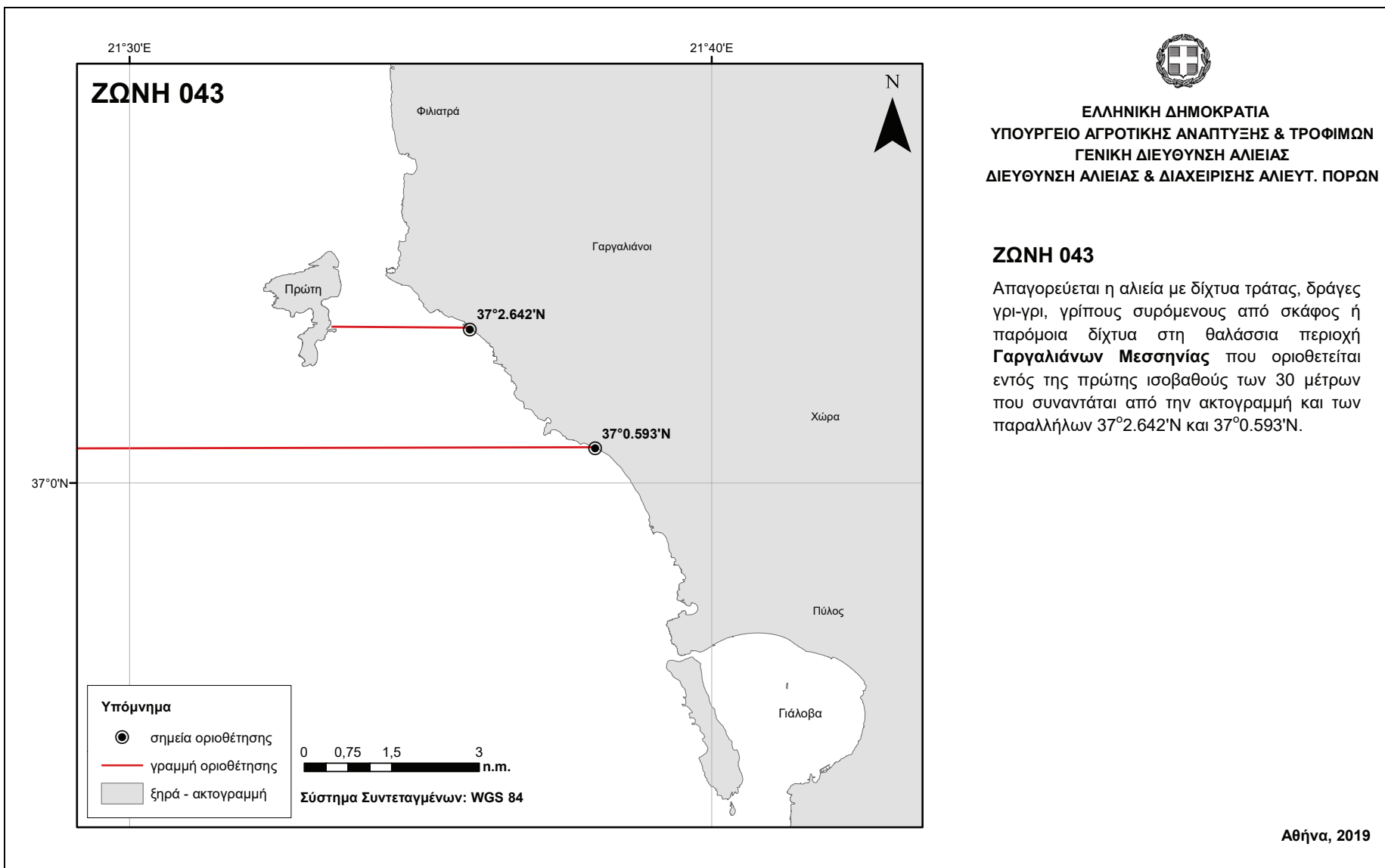




ΕΛΛΗΝΙΚΗ ΔΗΜΟΚΡΑΤΙΑ
ΥΠΟΥΡΓΕΙΟ ΑΓΡΟΤΙΚΗΣ ΑΝΑΠΤΥΞΗΣ & ΤΡΟΦΙΜΩΝ
ΓΕΝΙΚΗ ΔΙΕΥΘΥΝΣΗ ΑΛΙΕΙΑΣ
ΔΙΕΥΘΥΝΣΗ ΑΛΙΕΙΑΣ & ΔΙΑΧΕΙΡΙΣΗΣ ΑΛΙΕΥΤ. ΠΟΡΩΝ

ΖΩΝΗ 043

Απαγορεύεται η αλιεία με δίχτυα τράτας, δράγες γρι-γρι, γρίπους συρόμενους από σκάφος ή παρόμοια δίχτυα στη θαλάσσια περιοχή **Γαργαλιάνων Μεσσηνίας** που οριοθετείται εντός της πρώτης ισοβαθούς των 30 μέτρων που συναντάται από την ακτογραμμή και των παραλλήλων $37^{\circ}2.642'N$ και $37^{\circ}0.593'N$.

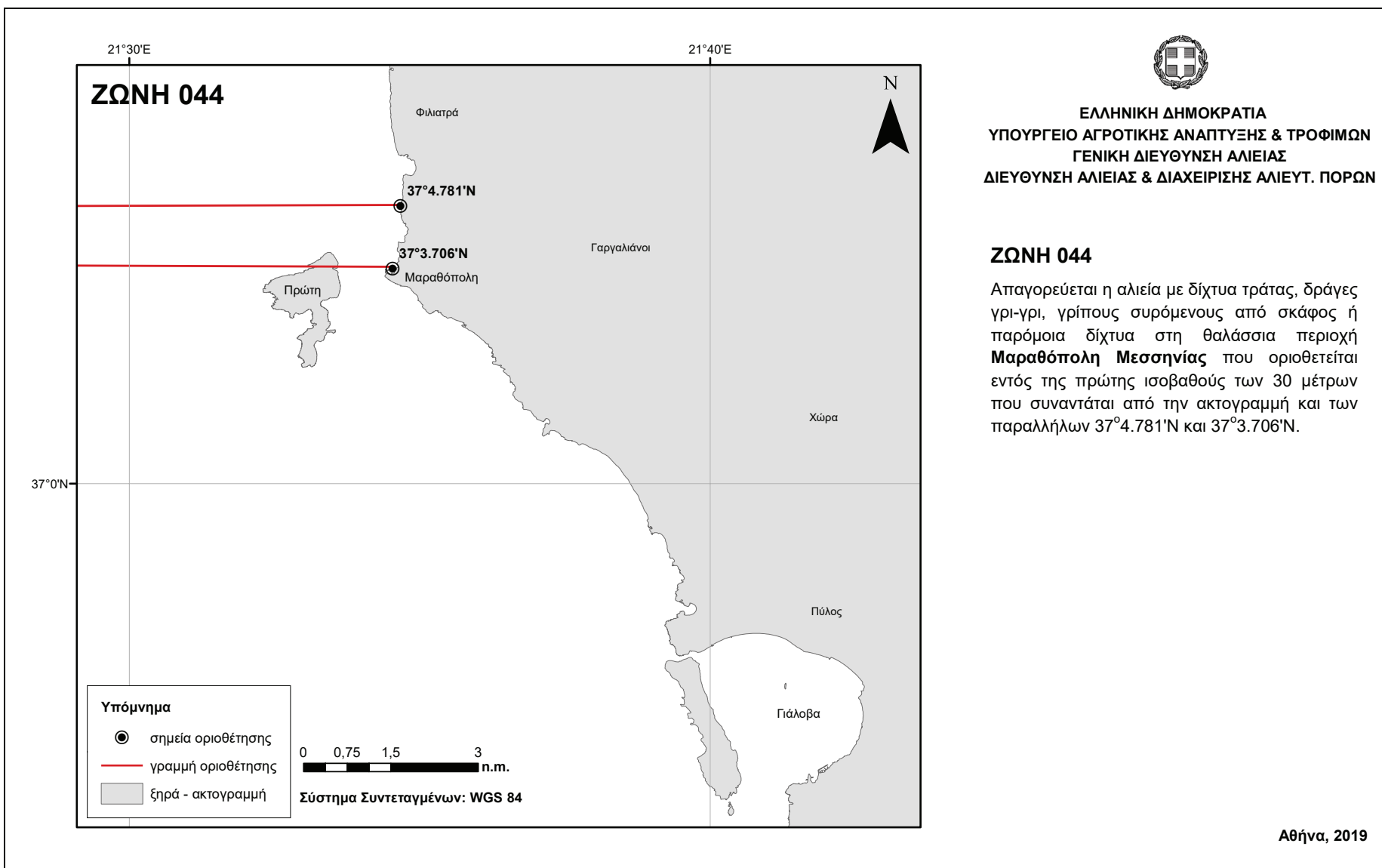


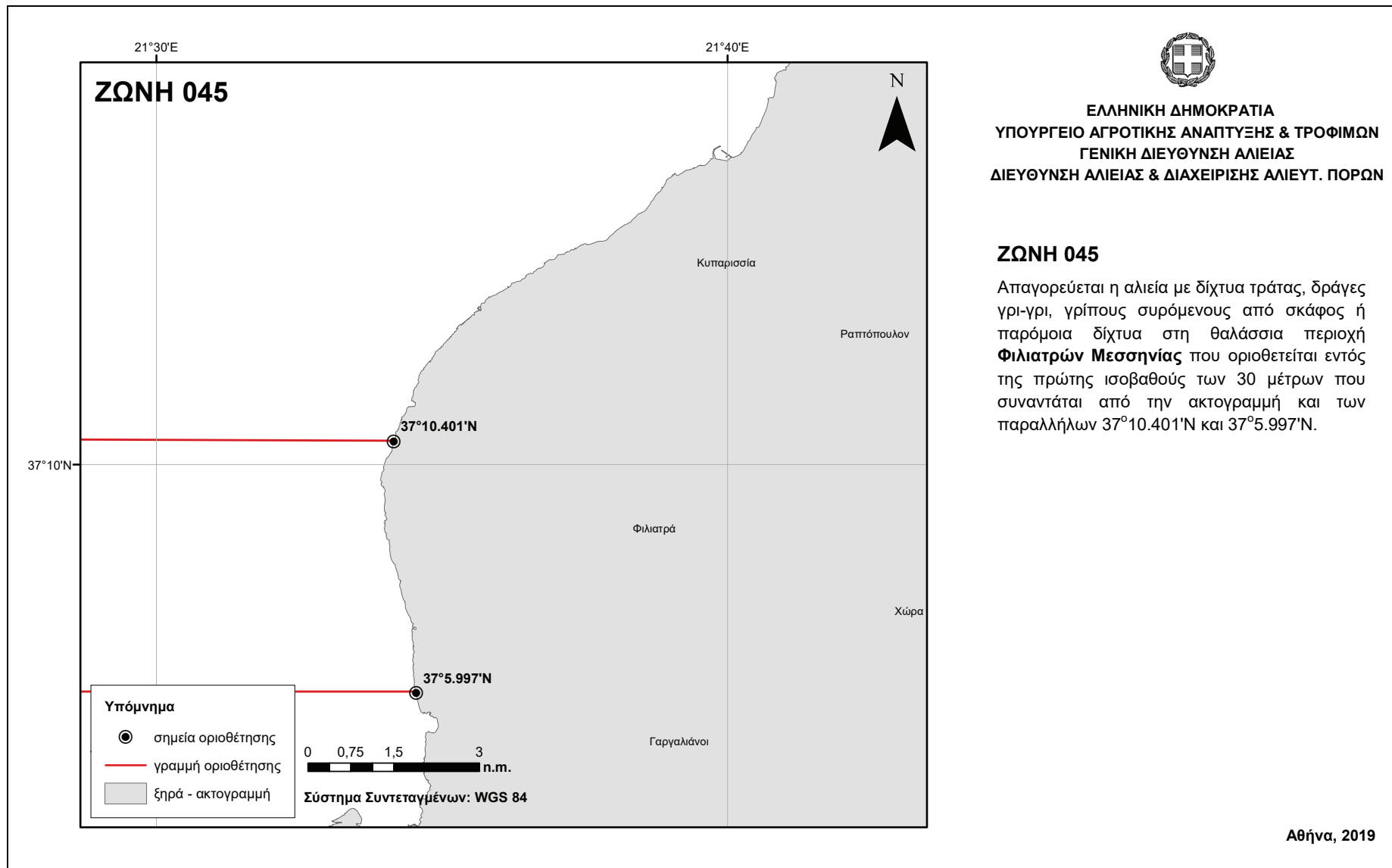


ΕΛΛΗΝΙΚΗ ΔΗΜΟΚΡΑΤΙΑ
ΥΠΟΥΡΓΕΙΟ ΑΓΡΟΤΙΚΗΣ ΑΝΑΠΤΥΞΗΣ & ΤΡΟΦΙΜΩΝ
ΓΕΝΙΚΗ ΔΙΕΥΘΥΝΣΗ ΑΛΙΕΙΑΣ
ΔΙΕΥΘΥΝΣΗ ΑΛΙΕΙΑΣ & ΔΙΑΧΕΙΡΙΣΗΣ ΑΛΙΕΥΤ. ΠΟΡΩΝ

ΖΩΝΗ 044

Απαγορεύεται η αλιεία με δίχτυα τράτας, δράγες γρι-γρι, γρίπους συρόμενους από σκάφος ή παρόμοια δίχτυα στη θαλάσσια περιοχή **Μαραθόπολη Μεσσηνίας** που οριοθετείται εντός της πρώτης ισοβαθούς των 30 μέτρων που συναντάται από την ακτογραμμή και των παραλλήλων $37^{\circ}4.781'N$ και $37^{\circ}3.706'N$.



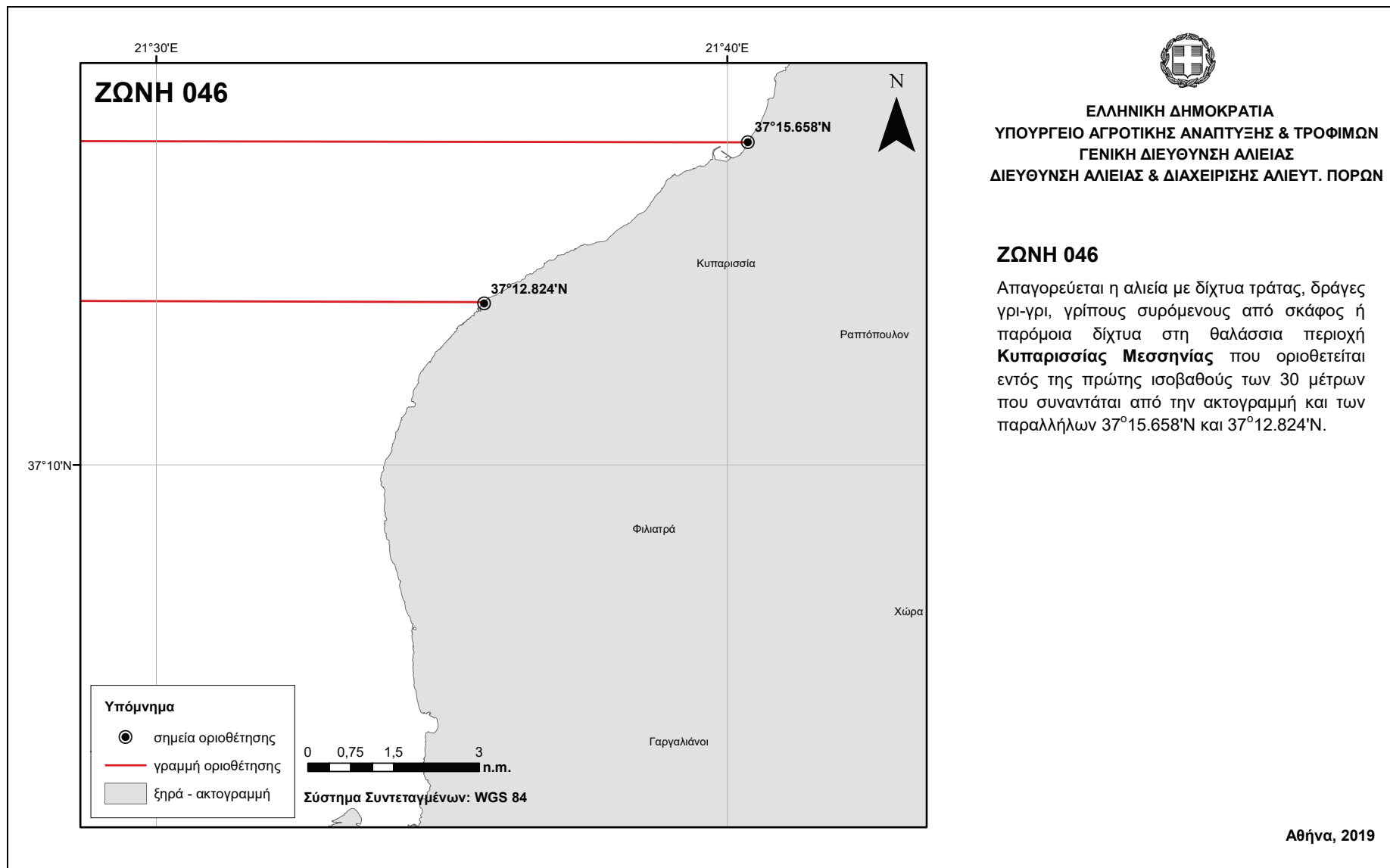




ΕΛΛΗΝΙΚΗ ΔΗΜΟΚΡΑΤΙΑ
ΥΠΟΥΡΓΕΙΟ ΑΓΡΟΤΙΚΗΣ ΑΝΑΠΤΥΞΗΣ & ΤΡΟΦΙΜΩΝ
ΓΕΝΙΚΗ ΔΙΕΥΘΥΝΣΗ ΑΛΙΕΙΑΣ
ΔΙΕΥΘΥΝΣΗ ΑΛΙΕΙΑΣ & ΔΙΑΧΕΙΡΙΣΗΣ ΑΛΙΕΥΤ. ΠΟΡΩΝ

ΖΩΝΗ 046

Απαγορεύεται η αλιεία με δίχτυα τράτας, δράγες γρι-γρι, γρίπους συρόμενους από σκάφος ή παρόμοια δίχτυα στη θαλάσσια περιοχή **Κυπαρισσίας Μεσσηνίας** που οριοθετείται εντός της πρώτης ισοβαθούς των 30 μέτρων που συναντάται από την ακτογραμμή και των παραλλήλων $37^{\circ}15.658'N$ και $37^{\circ}12.824'N$.

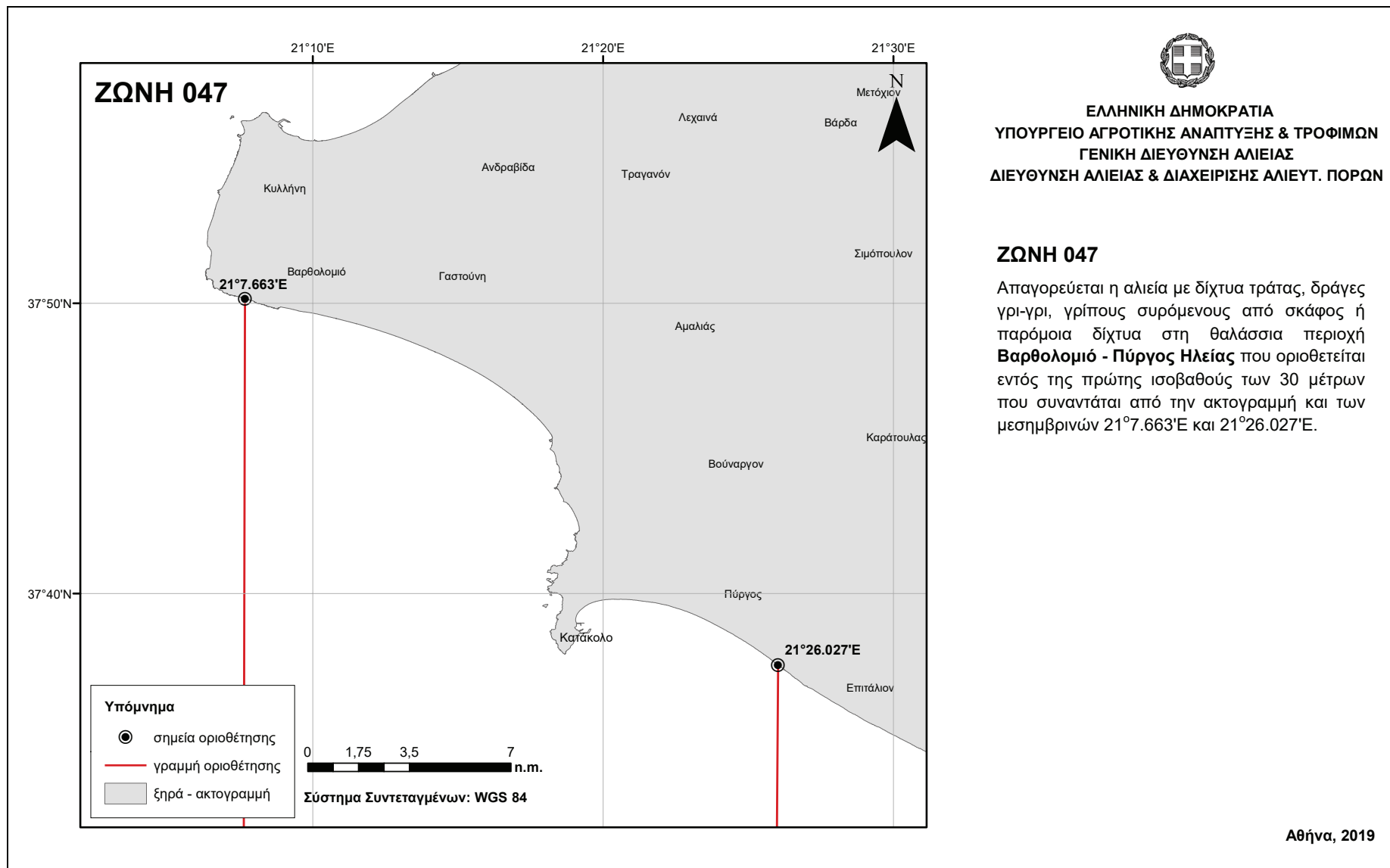




ΕΛΛΗΝΙΚΗ ΔΗΜΟΚΡΑΤΙΑ
ΥΠΟΥΡΓΕΙΟ ΑΓΡΟΤΙΚΗΣ ΑΝΑΠΤΥΞΗΣ & ΤΡΟΦΙΜΩΝ
ΓΕΝΙΚΗ ΔΙΕΥΘΥΝΣΗ ΑΛΙΕΙΑΣ
ΔΙΕΥΘΥΝΣΗ ΑΛΙΕΙΑΣ & ΔΙΑΧΕΙΡΙΣΗΣ ΑΛΙΕΥΤ. ΠΟΡΩΝ

ΖΩΝΗ 047

Απαγορεύεται η αλιεία με δίχτυα τράτας, δράγες γρι-γρι, γρίπους συρόμενους από σκάφος ή παρόμοια δίχτυα στη θαλάσσια περιοχή **Βαρθολομιό - Πύργος Ηλείας** που οριοθετείται εντός της πρώτης ισοβαθούς των 30 μέτρων που συναντάται από την ακτογραμμή και των μεσημβρινών $21^{\circ}7.663'E$ και $21^{\circ}26.027'E$.

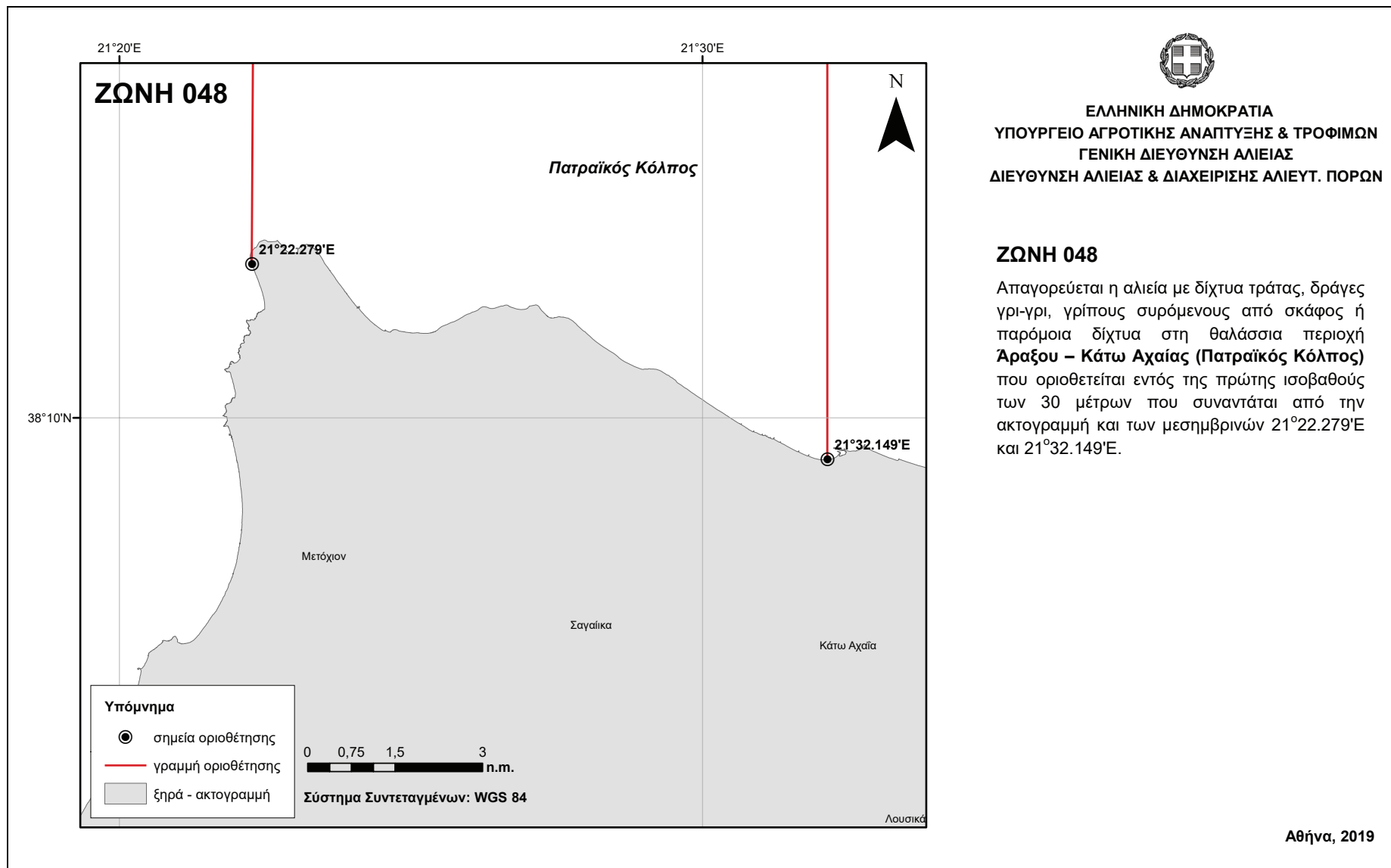




ΕΛΛΗΝΙΚΗ ΔΗΜΟΚΡΑΤΙΑ
ΥΠΟΥΡΓΕΙΟ ΑΓΡΟΤΙΚΗΣ ΑΝΑΠΤΥΞΗΣ & ΤΡΟΦΙΜΩΝ
ΓΕΝΙΚΗ ΔΙΕΥΘΥΝΣΗ ΑΛΙΕΙΑΣ
ΔΙΕΥΘΥΝΣΗ ΑΛΙΕΙΑΣ & ΔΙΑΧΕΙΡΙΣΗΣ ΑΛΙΕΥΤ. ΠΟΡΩΝ

ΖΩΝΗ 048

Απαγορεύεται η αλιεία με δίχτυα τράτας, δράγες γρι-γρι, γρίπους συρόμενους από σκάφος ή παρόμοια δίχτυα στη θαλάσσια περιοχή **Αραξου – Κάτω Αχαιάς (Πατραϊκός Κόλπος)** που οριοθετείται εντός της πρώτης ισοβαθούς των 30 μέτρων που συναντάται από την ακτογραμμή και των μεσημβρινών 21°22.279'E και 21°32.149'E.



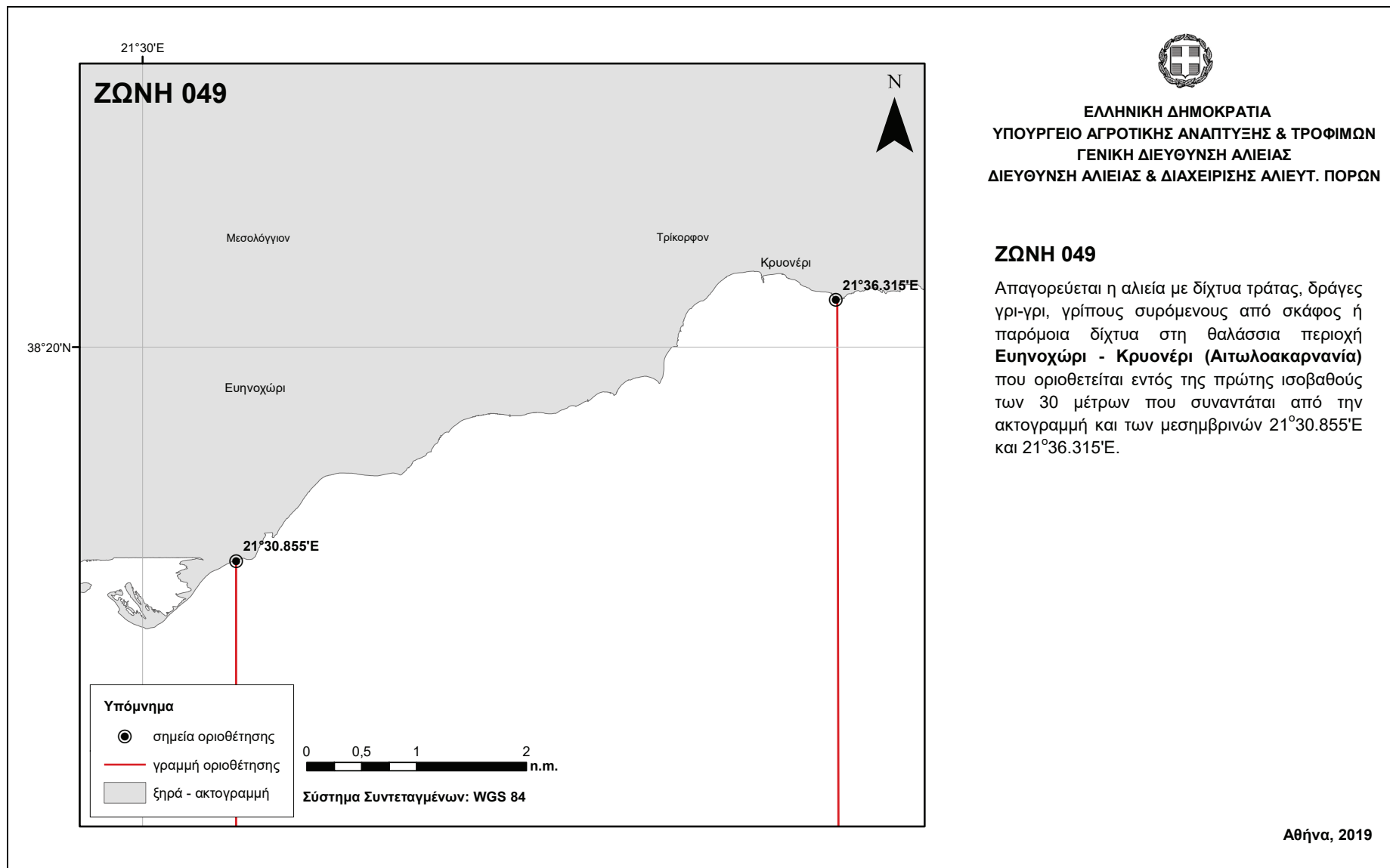
Αθήνα, 2019

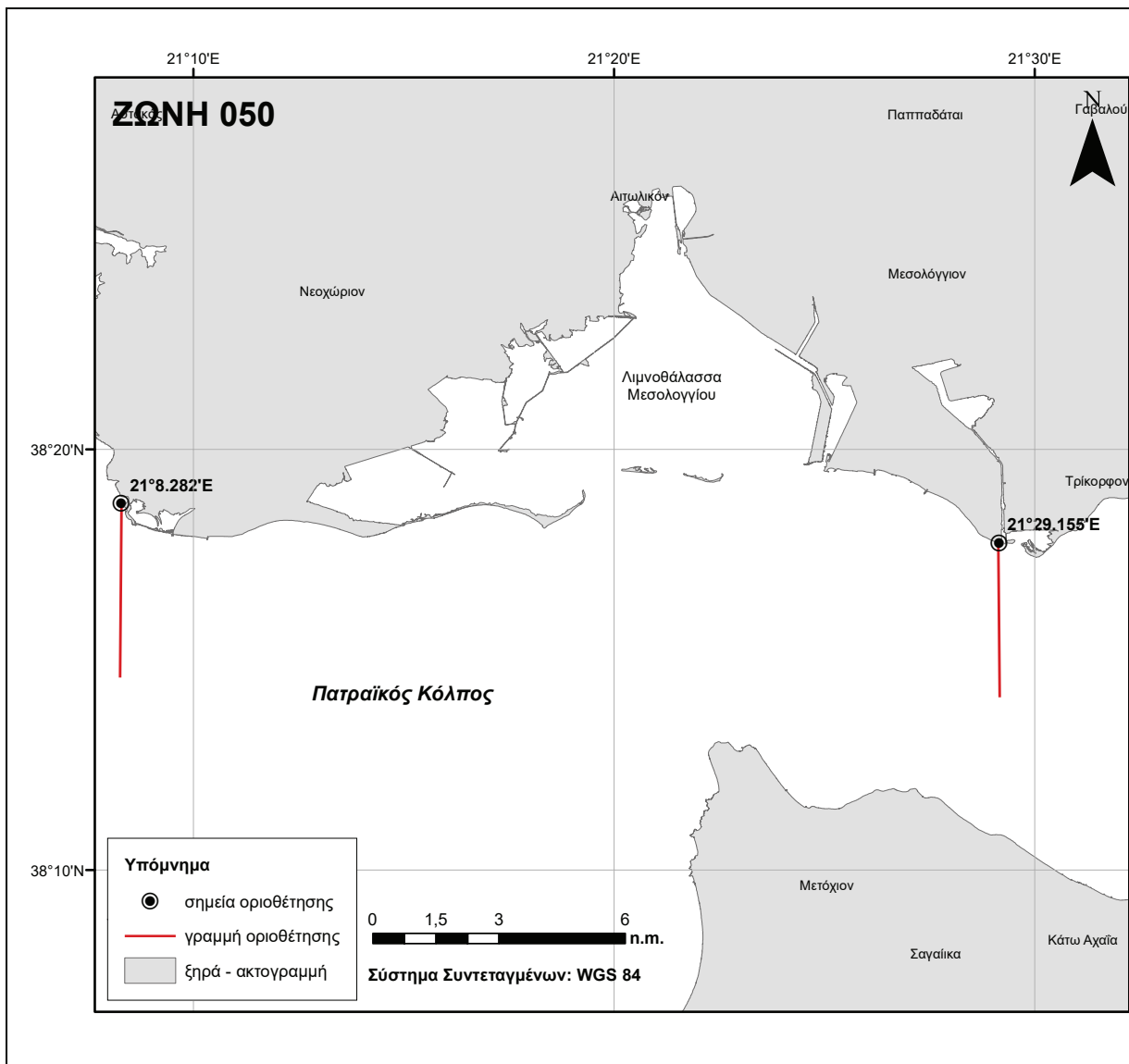


ΕΛΛΗΝΙΚΗ ΔΗΜΟΚΡΑΤΙΑ
ΥΠΟΥΡΓΕΙΟ ΑΓΡΟΤΙΚΗΣ ΑΝΑΠΤΥΞΗΣ & ΤΡΟΦΙΜΩΝ
ΓΕΝΙΚΗ ΔΙΕΥΘΥΝΣΗ ΑΛΙΕΙΑΣ
ΔΙΕΥΘΥΝΣΗ ΑΛΙΕΙΑΣ & ΔΙΑΧΕΙΡΙΣΗΣ ΑΛΙΕΥΤ. ΠΟΡΩΝ

ΖΩΝΗ 049

Απαγορεύεται η αλιεία με δίχτυα τράτας, δράγες γρι-γρι, γρίπους συρόμενους από σκάφος ή παρόμοια δίχτυα στη θαλάσσια περιοχή **Ευηνοχώρι - Κρουονέρι (Αιτωλοακαρνανία)** που οριοθετείται εντός της πρώτης ισοβαθούς των 30 μέτρων που συναντάται από την ακτογραμμή και των μεσημβρινών $21^{\circ}30.855'E$ και $21^{\circ}36.315'E$.



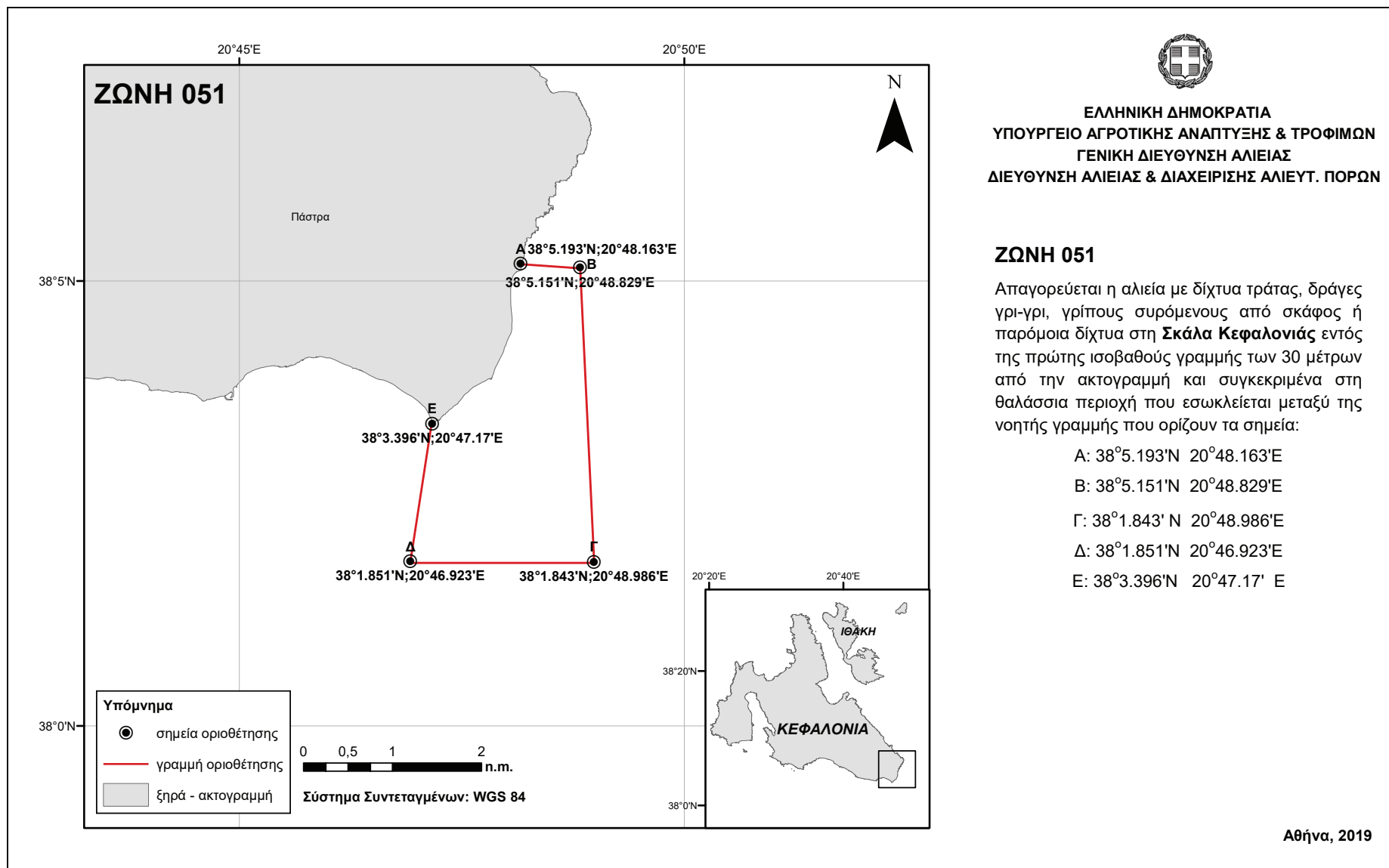


ΕΛΛΗΝΙΚΗ ΔΗΜΟΚΡΑΤΙΑ
 ΥΠΟΥΡΓΕΙΟ ΑΓΡΟΤΙΚΗΣ ΑΝΑΠΤΥΞΗΣ & ΤΡΟΦΙΜΩΝ
 ΓΕΝΙΚΗ ΔΙΕΥΘΥΝΣΗ ΑΛΙΕΙΑΣ
 ΔΙΕΥΘΥΝΣΗ ΑΛΙΕΙΑΣ & ΔΙΑΧΕΙΡΙΣΗΣ ΑΛΙΕΥΤ. ΠΟΡΩΝ

ΖΩΝΗ 050

Απαγορεύεται η αλιεία με δίχτυα τράτας, δράγες γρι-γρι, γρίπους συρόμενους από σκάφος ή παρόμοια δίχτυα στη θαλάσσια περιοχή **Μεσολογγίου Αιτωλοακαρνανίας** που οριοθετείται εντός της πρώτης ισοβαθούς των 30 μέτρων που συναντάται από την ακτογραμμή και των μεσημβρινών 21°8.282'E και 21°29.155'E.

Αθήνα, 2019

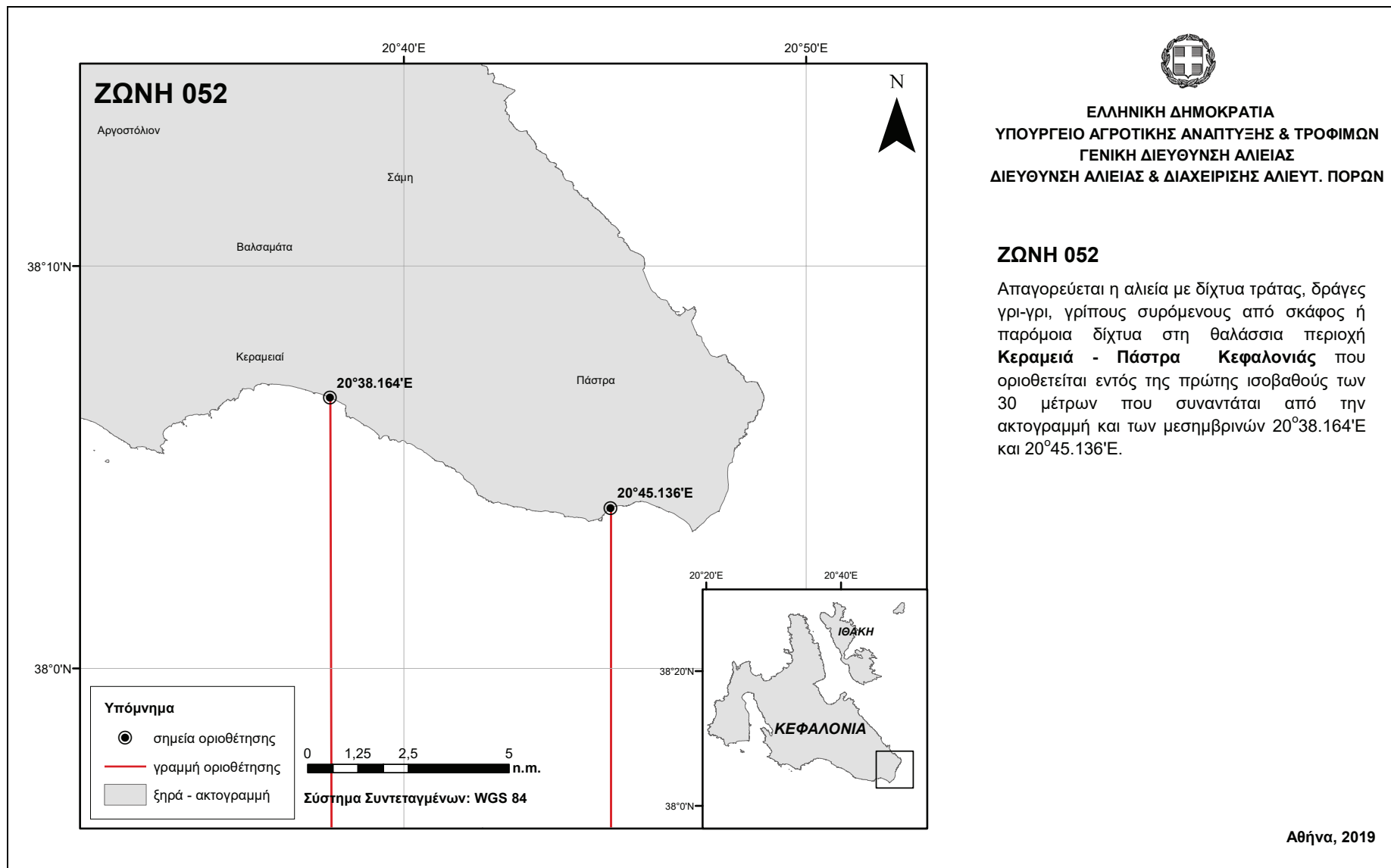




ΕΛΛΗΝΙΚΗ ΔΗΜΟΚΡΑΤΙΑ
ΥΠΟΥΡΓΕΙΟ ΑΓΡΟΤΙΚΗΣ ΑΝΑΠΤΥΞΗΣ & ΤΡΟΦΙΜΩΝ
ΓΕΝΙΚΗ ΔΙΕΥΘΥΝΣΗ ΑΛΙΕΙΑΣ
ΔΙΕΥΘΥΝΣΗ ΑΛΙΕΙΑΣ & ΔΙΑΧΕΙΡΙΣΗΣ ΑΛΙΕΥΤ. ΠΟΡΩΝ

ΖΩΝΗ 052

Απαγορεύεται η αλιεία με δίχτυα τράτας, δράγες γρι-γρι, γρίπους συρόμενους από σκάφος ή παρόμοια δίχτυα στη θαλάσσια περιοχή **Κεραμειά - Πάστρα Κεφαλονιάς** που οριοθετείται εντός της πρώτης ισοβαθούς των 30 μέτρων που συναντάται από την ακτογραμμή και των μεσημβρινών 20°38.164'E και 20°45.136'E.



Αθήνα, 2019



ΕΛΛΗΝΙΚΗ ΔΗΜΟΚΡΑΤΙΑ
ΥΠΟΥΡΓΕΙΟ ΑΓΡΟΤΙΚΗΣ ΑΝΑΠΤΥΞΗΣ & ΤΡΟΦΙΜΩΝ
ΓΕΝΙΚΗ ΔΙΕΥΘΥΝΣΗ ΑΛΙΕΙΑΣ
ΔΙΕΥΘΥΝΣΗ ΑΛΙΕΙΑΣ & ΔΙΑΧΕΙΡΙΣΗΣ ΑΛΙΕΥΤ. ΠΟΡΩΝ

ΖΩΝΗ 053

Απαγορεύεται η αλιεία με δίχτυα τράτας, δράγες γρι-γρι, γρίπους συρόμενους από σκάφος ή παρόμοια δίχτυα στην **νοτιοδυτική Κεφαλονιά (Ληξούρι-Αργοστόλι)** εντός της πρώτης ισοβαθούς γραμμής των 30 μέτρων από την ακτογραμμή και συγκεκριμένα στη θαλάσσια περιοχή που εσωκλείεται μεταξύ της νοητής γραμμής που ορίζουν τα σημεία:

A: $38^{\circ}11.538'N$ $20^{\circ}26.373'E$

B: $38^{\circ}11.43' N$ $20^{\circ}28.083'E$

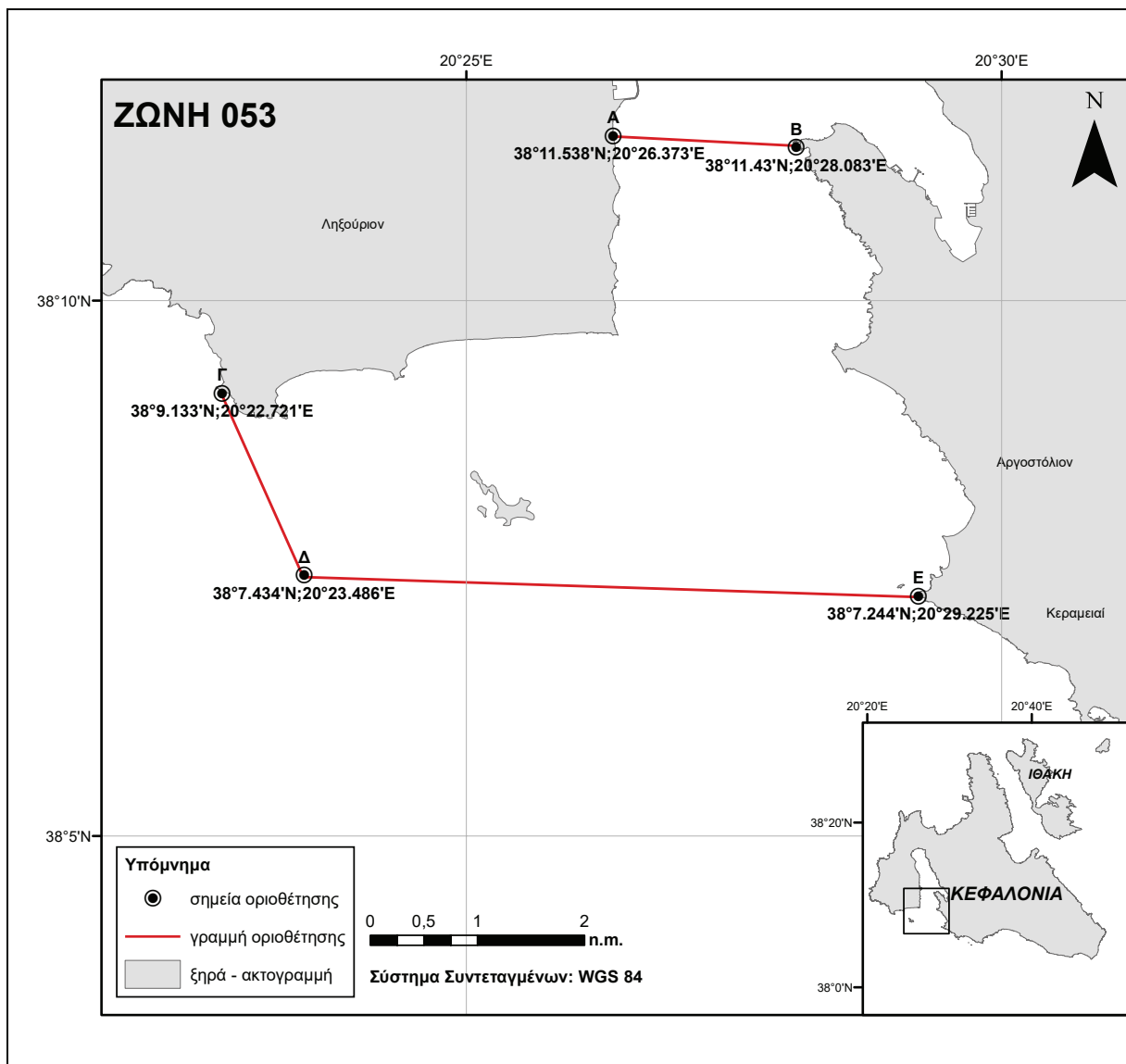
και της νοητής γραμμής που ενώνει τα σημεία:

Γ: $38^{\circ}9.133' N$ $20^{\circ}22.721'E$

Δ: $38^{\circ}7.434' N$ $20^{\circ}23.486'E$

E: $38^{\circ}7.244' N$ $20^{\circ}29.225'E$

Αθήνα, 2019



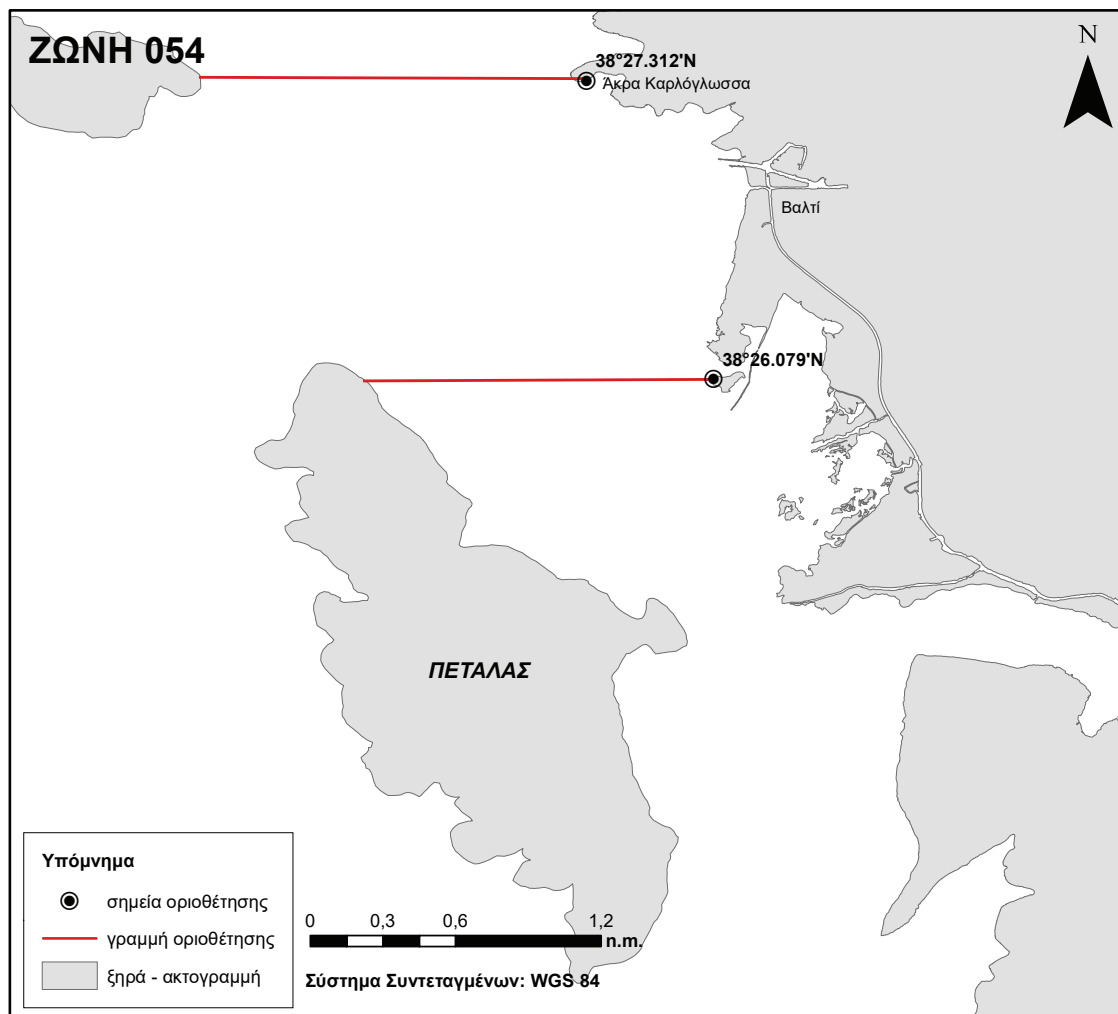


ΕΛΛΗΝΙΚΗ ΔΗΜΟΚΡΑΤΙΑ
 ΥΠΟΥΡΓΕΙΟ ΑΓΡΟΤΙΚΗΣ ΑΝΑΠΤΥΞΗΣ & ΤΡΟΦΙΜΩΝ
 ΓΕΝΙΚΗ ΔΙΕΥΘΥΝΣΗ ΑΛΙΕΙΑΣ
 ΔΙΕΥΘΥΝΣΗ ΑΛΙΕΙΑΣ & ΔΙΑΧΕΙΡΙΣΗΣ ΑΛΙΕΥΤ. ΠΟΡΩΝ

ΖΩΝΗ 054

Απαγορεύεται η αλιεία με δίχτυα τράτας, δράγες γρι-γρι, γρίππους συρόμενους από σκάφος ή παρόμοια δίχτυα στη θαλάσσια περιοχή **Αστακού - Νεχωρίου Αιτωλοακαρνανίας (έναντι νήσου Πεταλάς)** που οριοθετείται εντός της πρώτης ισοβαθούς των 30 μέτρων που συναντάται από την ακτογραμμή και των παραλλήλων 38°27.312'N και 38°26.079'N.

Αθήνα, 2019





ΕΛΛΗΝΙΚΗ ΔΗΜΟΚΡΑΤΙΑ
ΥΠΟΥΡΓΕΙΟ ΑΓΡΟΤΙΚΗΣ ΑΝΑΠΤΥΞΗΣ & ΤΡΟΦΙΜΩΝ
ΓΕΝΙΚΗ ΔΙΕΥΘΥΝΣΗ ΑΛΙΕΙΑΣ
ΔΙΕΥΘΥΝΣΗ ΑΛΙΕΙΑΣ & ΔΙΑΧΕΙΡΙΣΗΣ ΑΛΙΕΥΤ. ΠΟΡΩΝ

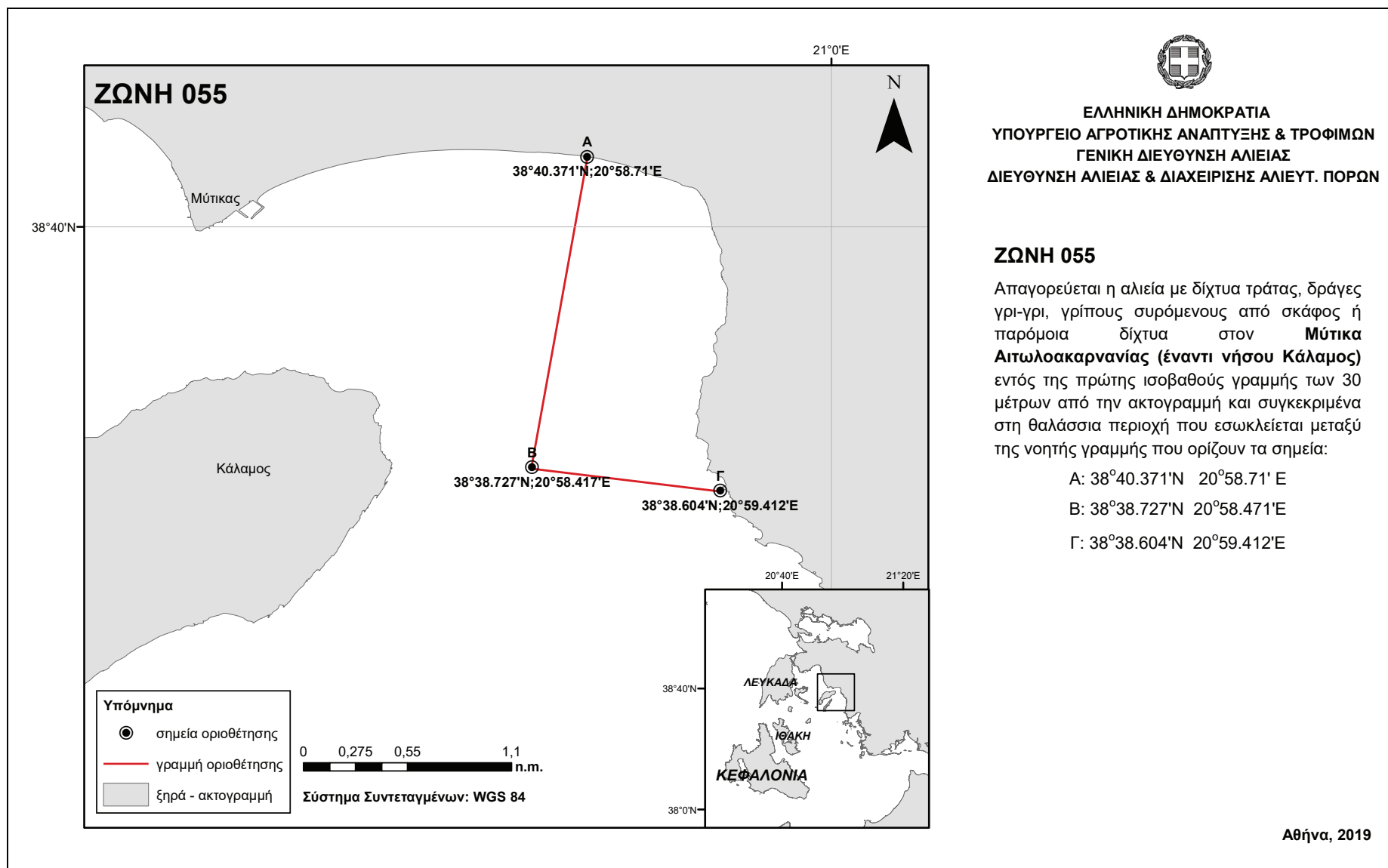
ΖΩΝΗ 055

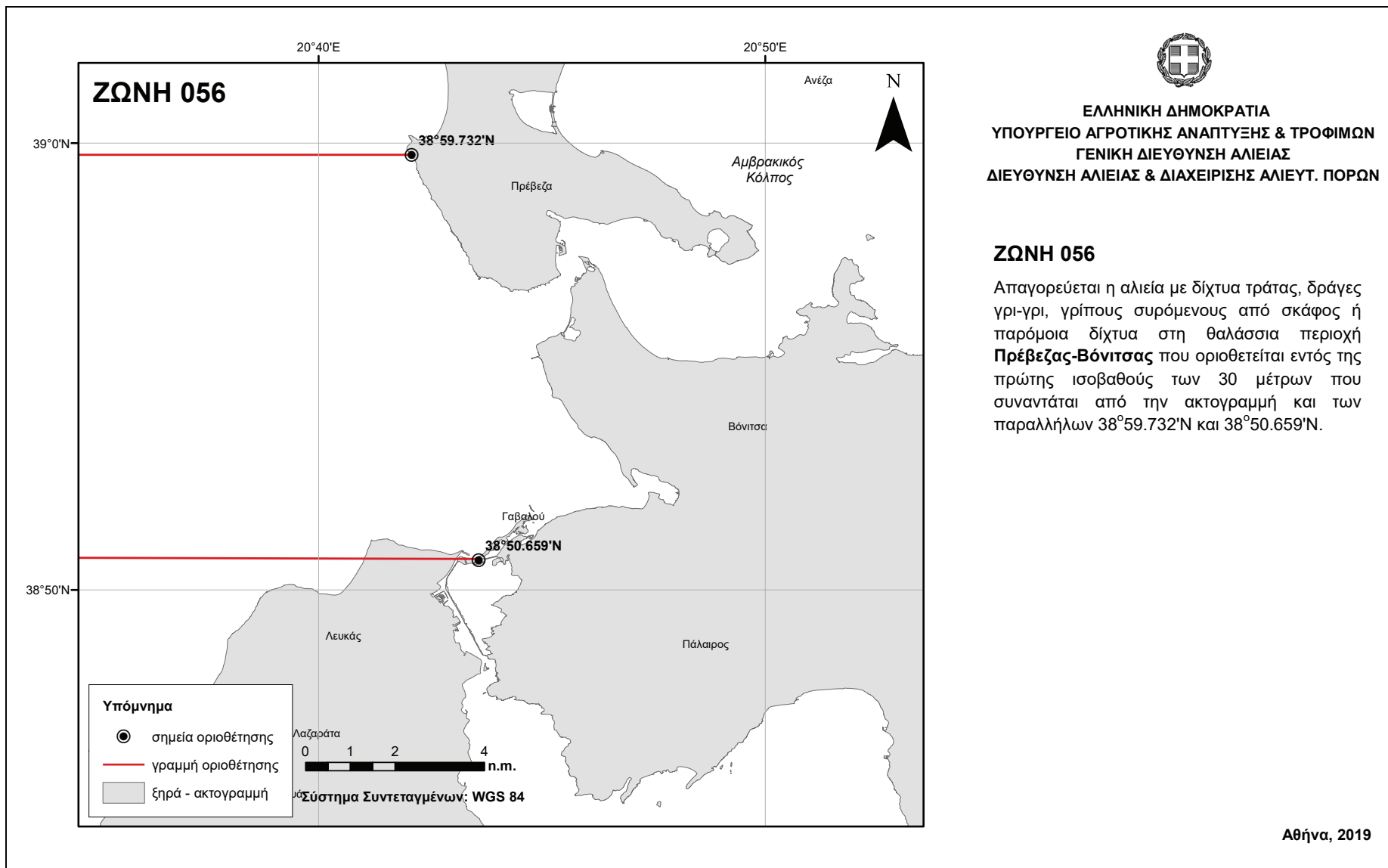
Απαγορεύεται η αλιεία με δίχτυα τράτας, δράγες γρι-γρι, γρίππους συρόμενους από σκάφος ή παρόμοια δίχτυα στον **Μύτικα Αιτωλοακαρνανίας (έναντι νήσου Κάλamos)** εντός της πρώτης ισοβαθούς γραμμής των 30 μέτρων από την ακτογραμμή και συγκεκριμένα στη θαλάσσια περιοχή που εσωκλείεται μεταξύ της νοητής γραμμής που ορίζουν τα σημεία:

A: 38°40.371'N 20°58.71' E

B: 38°38.727'N 20°58.471' E

Γ: 38°38.604'N 20°59.412' E



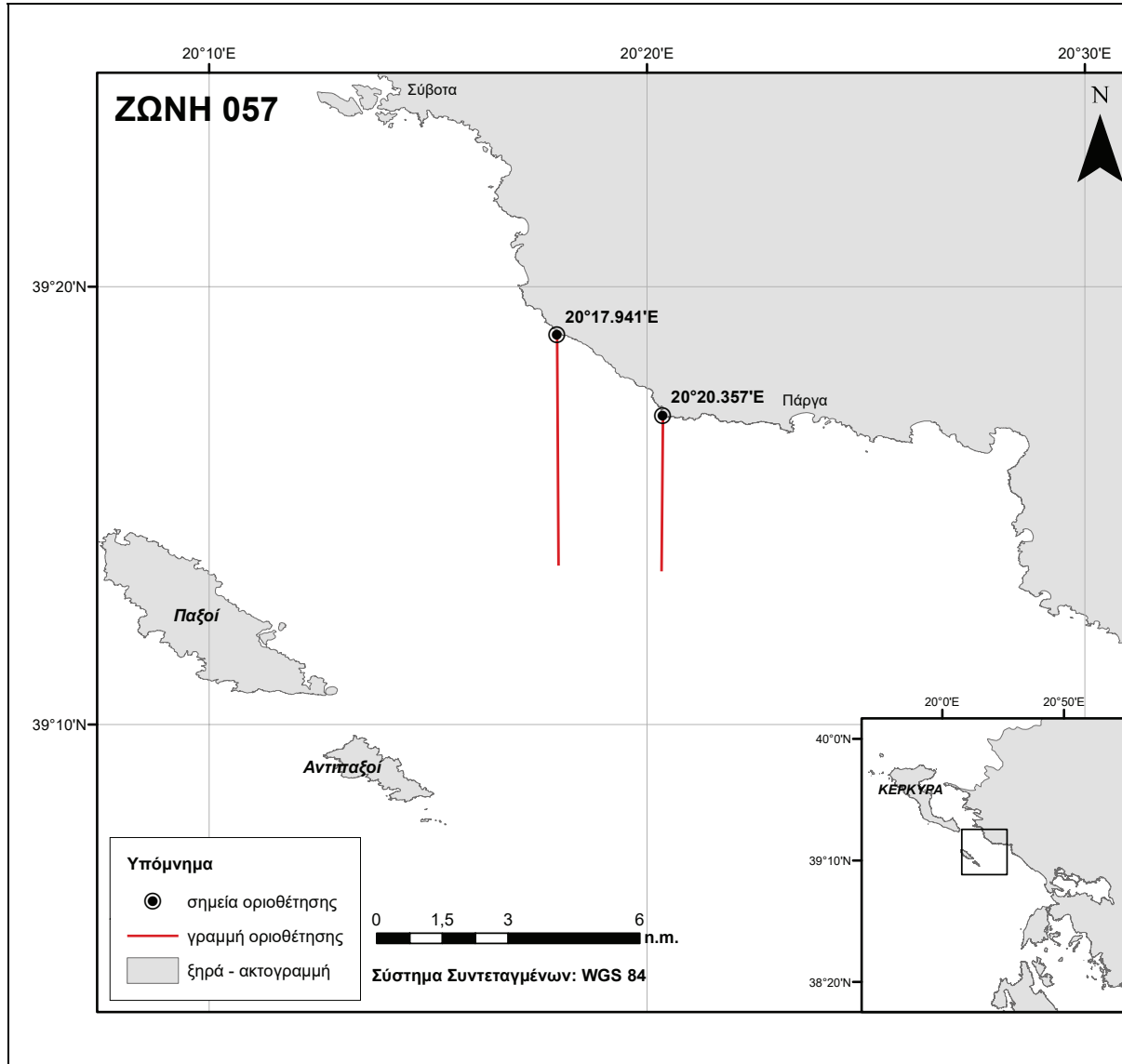




ΕΛΛΗΝΙΚΗ ΔΗΜΟΚΡΑΤΙΑ
ΥΠΟΥΡΓΕΙΟ ΑΓΡΟΤΙΚΗΣ ΑΝΑΠΤΥΞΗΣ & ΤΡΟΦΙΜΩΝ
ΓΕΝΙΚΗ ΔΙΕΥΘΥΝΣΗ ΑΛΙΕΙΑΣ
ΔΙΕΥΘΥΝΣΗ ΑΛΙΕΙΑΣ & ΔΙΑΧΕΙΡΙΣΗΣ ΑΛΙΕΥΤ. ΠΟΡΩΝ

ΖΩΝΗ 057

Απαγορεύεται η αλιεία με δίκτυα τράτας, δράγες γρι-γρι, γρίπους συρόμενους από σκάφος ή παρόμοια δίκτυα στη θαλάσσια περιοχή της **Πάργας** που οριοθετείται εντός της πρώτης ισοβαθούς των 30 μέτρων που συναντάται από την ακτογραμμή και των μεσημβρινών $20^{\circ}17.941'E$ και $20^{\circ}20.357'E$.



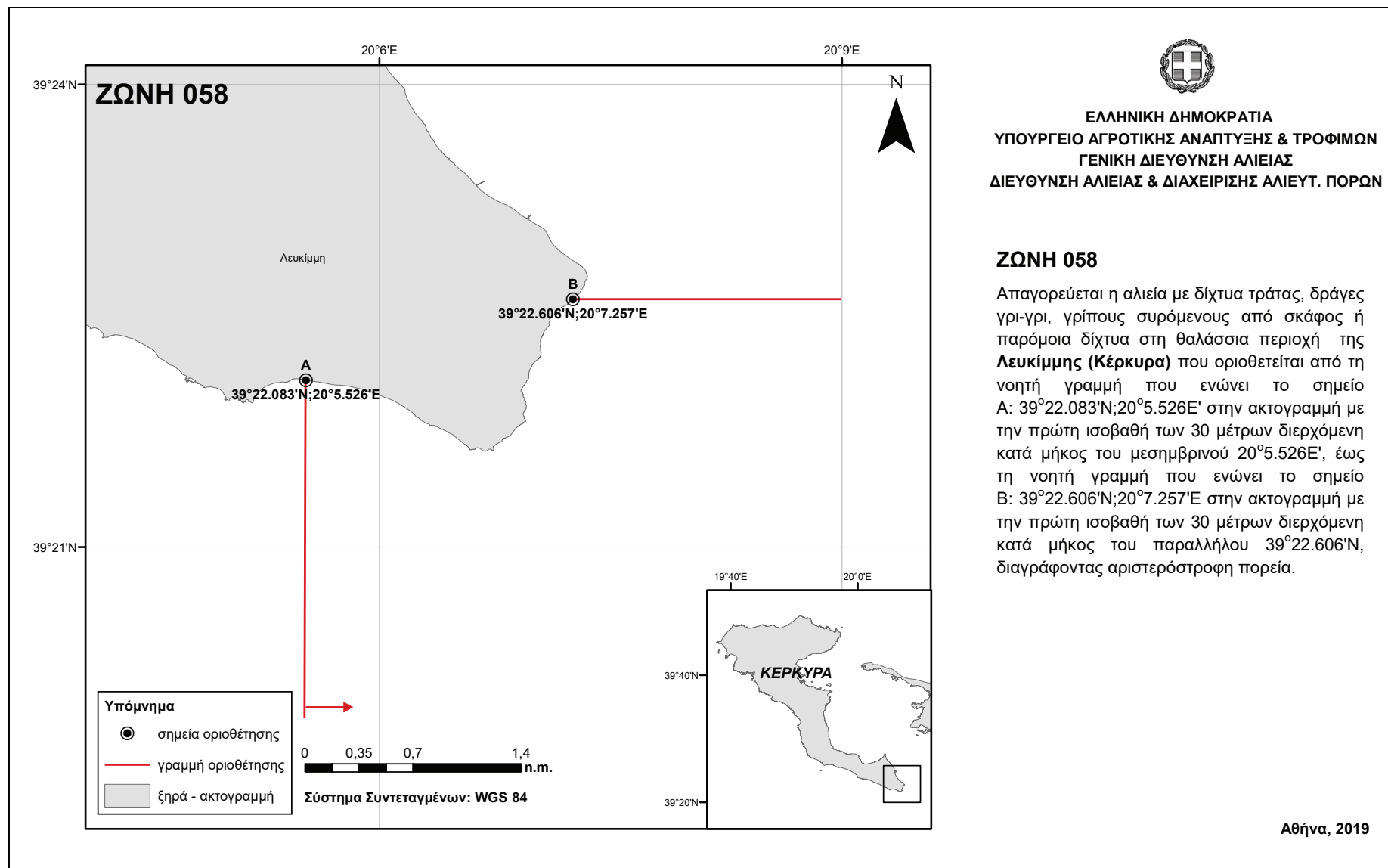


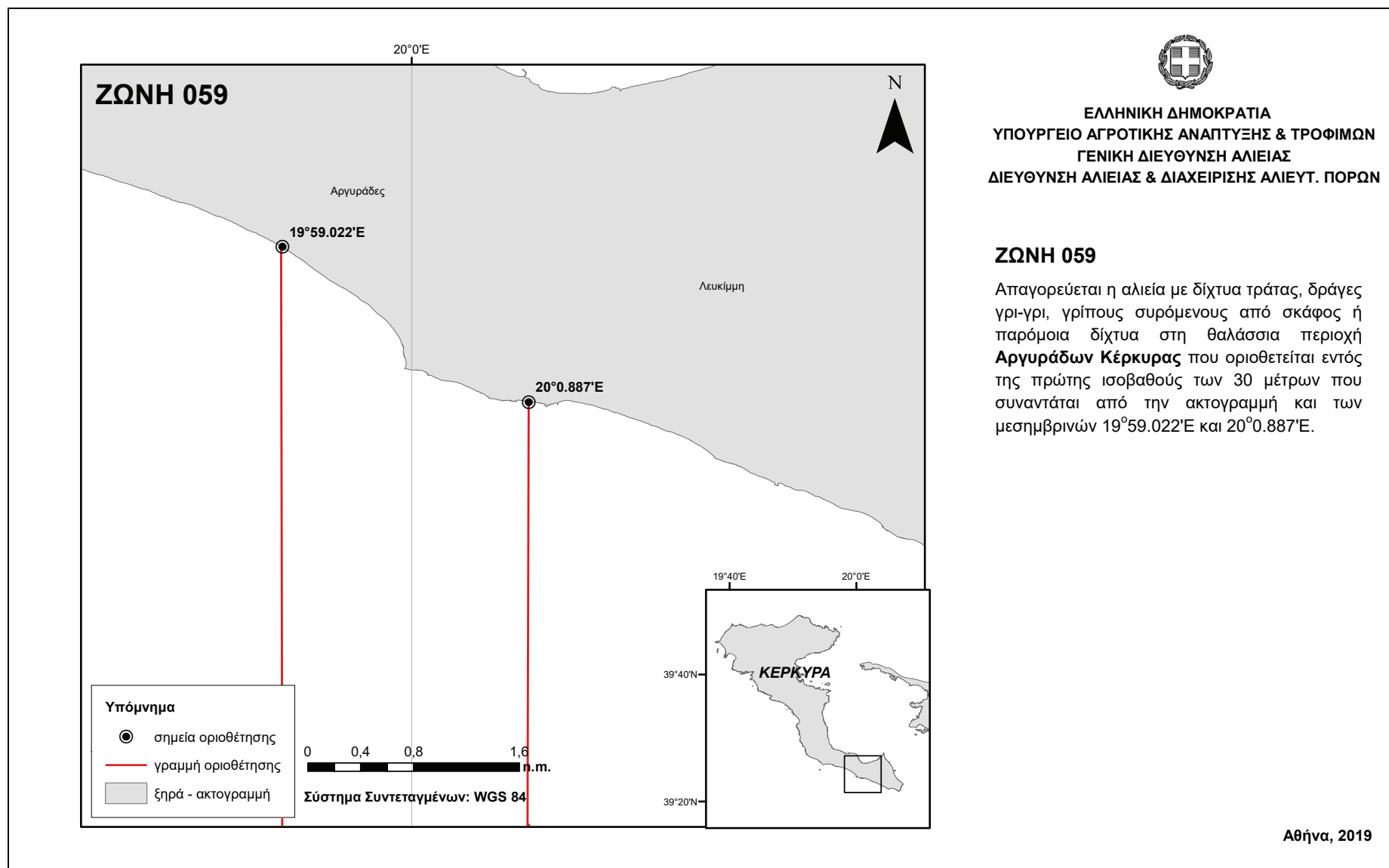
ΕΛΛΗΝΙΚΗ ΔΗΜΟΚΡΑΤΙΑ
ΥΠΟΥΡΓΕΙΟ ΑΓΡΟΤΙΚΗΣ ΑΝΑΠΤΥΞΗΣ & ΤΡΟΦΙΜΩΝ
ΓΕΝΙΚΗ ΔΙΕΥΘΥΝΣΗ ΑΛΙΕΙΑΣ
ΔΙΕΥΘΥΝΣΗ ΑΛΙΕΙΑΣ & ΔΙΑΧΕΙΡΙΣΗΣ ΑΛΙΕΥΤ. ΠΟΡΩΝ

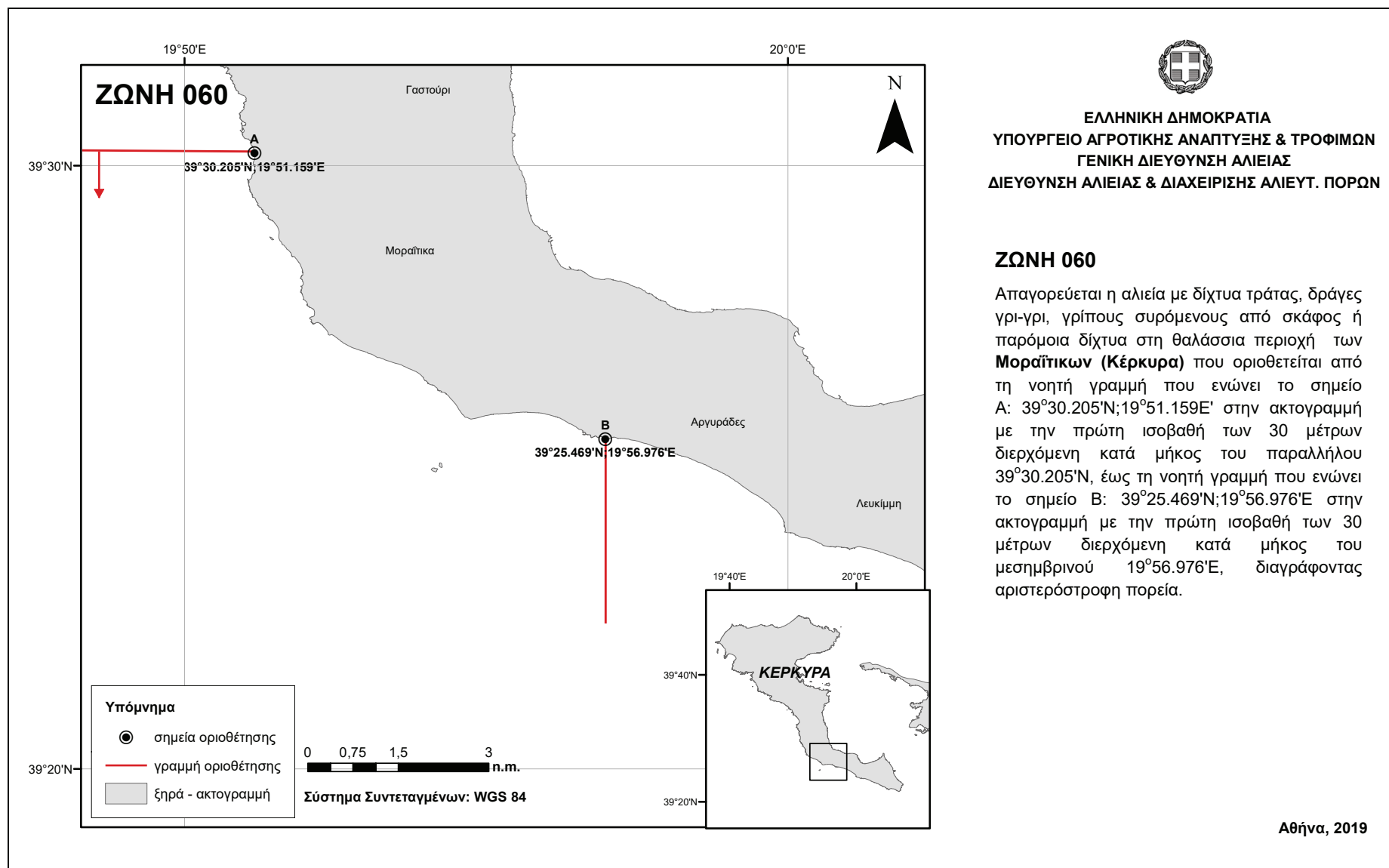
ΖΩΝΗ 058

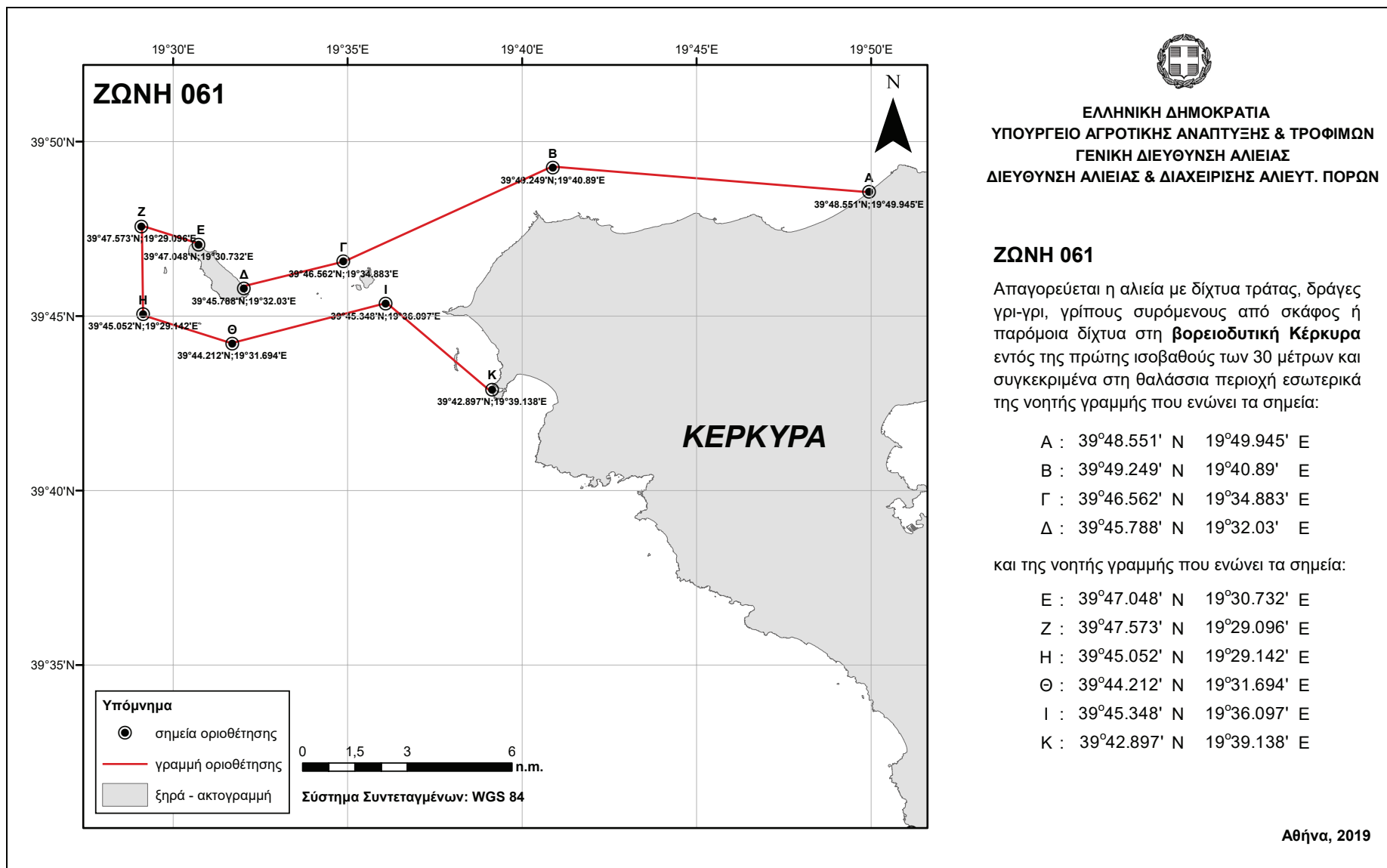
Απαγορεύεται η αλιεία με δίχτυα τράτας, δράγες γρι-γρι, γρίππους συρόμενους από σκάφος ή παρόμοια δίχτυα στη θαλάσσια περιοχή της **Λευκίμμης (Κέρκυρα)** που οριοθετείται από τη νοητή γραμμή που ενώνει το σημείο A: 39°22.083'N;20°5.526'E στην ακτογραμμή με την πρώτη ισοβαθή των 30 μέτρων διερχόμενη κατά μήκος του μεσημβρινού 20°5.526'E, έως τη νοητή γραμμή που ενώνει το σημείο B: 39°22.606'N;20°7.257'E στην ακτογραμμή με την πρώτη ισοβαθή των 30 μέτρων διερχόμενη κατά μήκος του παραλλήλου 39°22.606'N, διαγράφοντας αριστερόστροφη πορεία.

Αθήνα, 2019









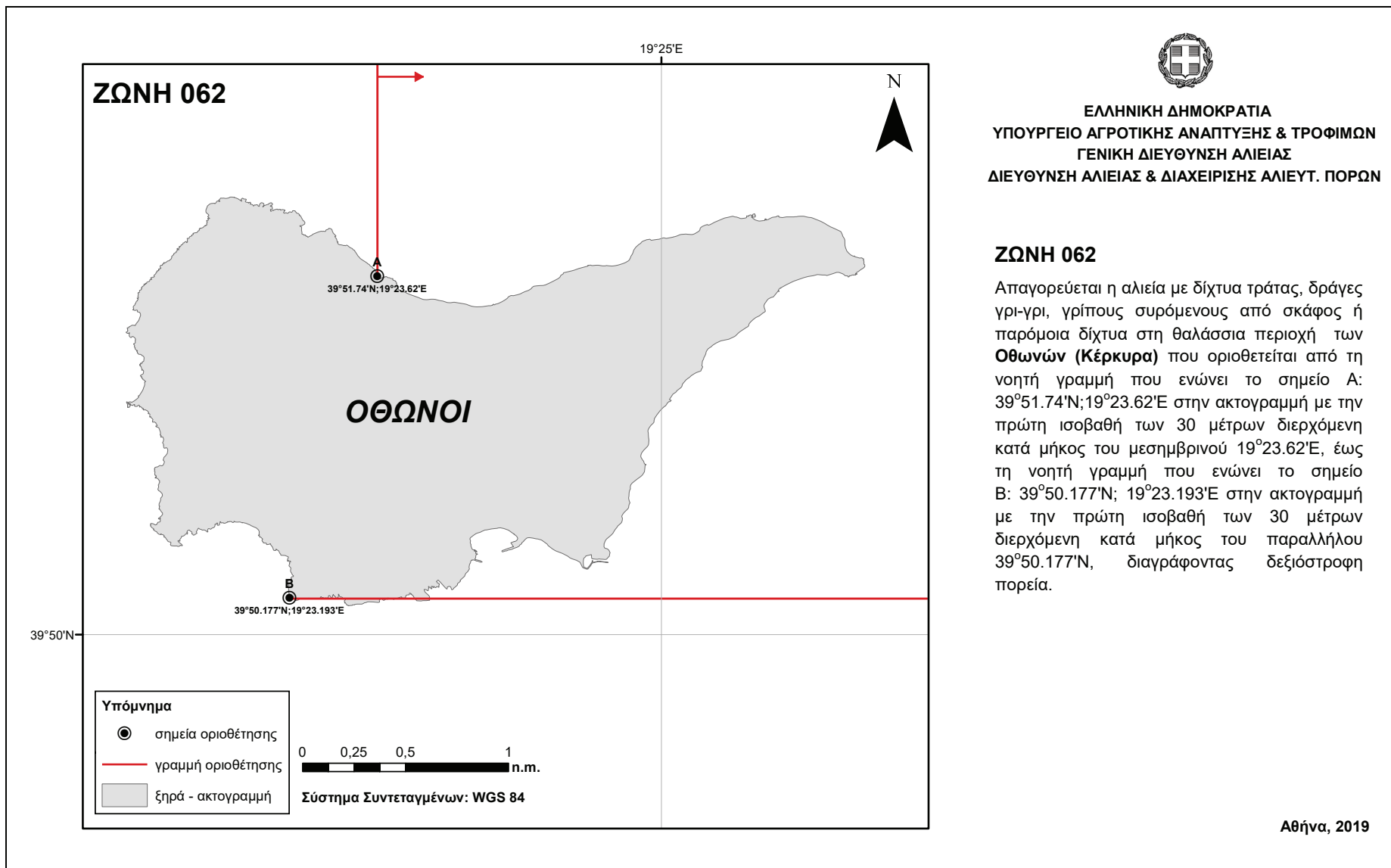


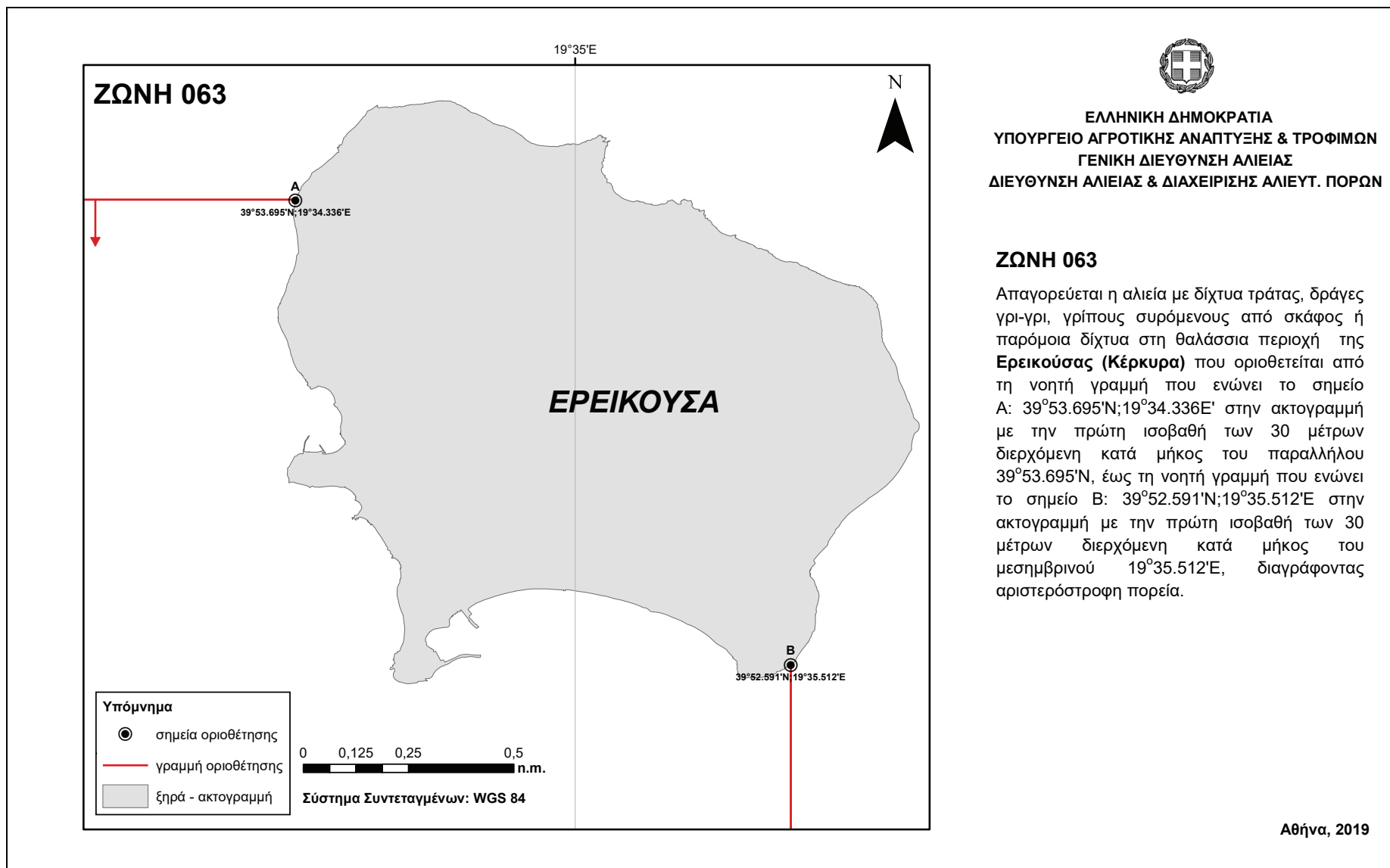
ΕΛΛΗΝΙΚΗ ΔΗΜΟΚΡΑΤΙΑ
ΥΠΟΥΡΓΕΙΟ ΑΓΡΟΤΙΚΗΣ ΑΝΑΠΤΥΞΗΣ & ΤΡΟΦΙΜΩΝ
ΓΕΝΙΚΗ ΔΙΕΥΘΥΝΣΗ ΑΛΙΕΙΑΣ
ΔΙΕΥΘΥΝΣΗ ΑΛΙΕΙΑΣ & ΔΙΑΧΕΙΡΙΣΗΣ ΑΛΙΕΥΤ. ΠΟΡΩΝ

ΖΩΝΗ 062

Απαγορεύεται η αλιεία με δίχτυα τράτας, δράγες γρι-γρι, γρίππους συρόμενους από σκάφος ή παρόμοια δίχτυα στη θαλάσσια περιοχή των **Οθωνών (Κέρκυρα)** που οριοθετείται από τη νοητή γραμμή που ενώνει το σημείο Α: $39^{\circ}51.74'N; 19^{\circ}23.62'E$ στην ακτογραμμή με την πρώτη ισοβαθή των 30 μέτρων διερχόμενη κατά μήκος του μεσημβρινού $19^{\circ}23.62'E$, έως τη νοητή γραμμή που ενώνει το σημείο Β: $39^{\circ}50.177'N; 19^{\circ}23.193'E$ στην ακτογραμμή με την πρώτη ισοβαθή των 30 μέτρων διερχόμενη κατά μήκος του παραλλήλου $39^{\circ}50.177'N$, διαγράφοντας δεξιόστροφη πορεία.

Αθήνα, 2019





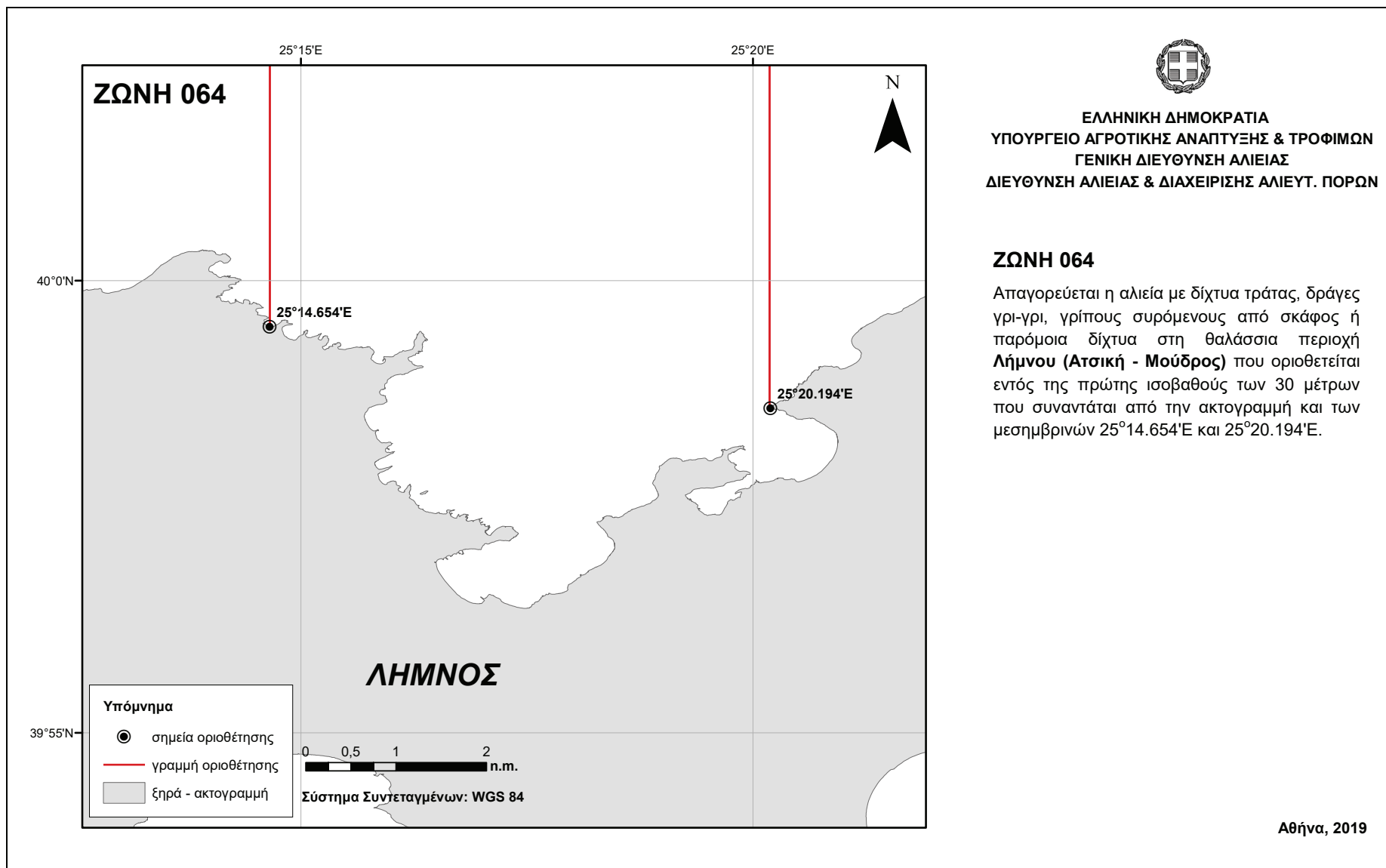


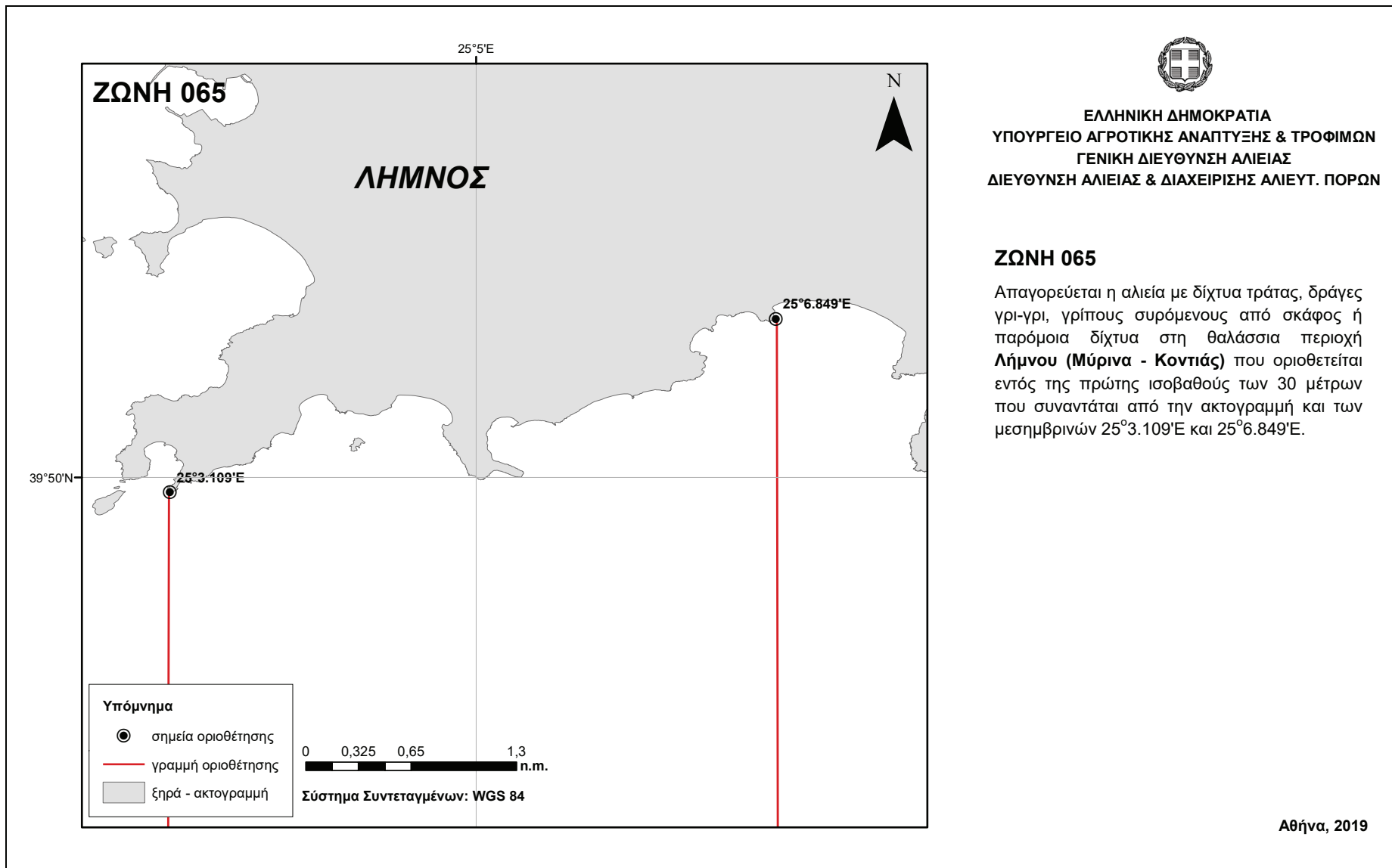
ΕΛΛΗΝΙΚΗ ΔΗΜΟΚΡΑΤΙΑ
ΥΠΟΥΡΓΕΙΟ ΑΓΡΟΤΙΚΗΣ ΑΝΑΠΤΥΞΗΣ & ΤΡΟΦΙΜΩΝ
ΓΕΝΙΚΗ ΔΙΕΥΘΥΝΣΗ ΑΛΙΕΙΑΣ
ΔΙΕΥΘΥΝΣΗ ΑΛΙΕΙΑΣ & ΔΙΑΧΕΙΡΙΣΗΣ ΑΛΙΕΥΤ. ΠΟΡΩΝ

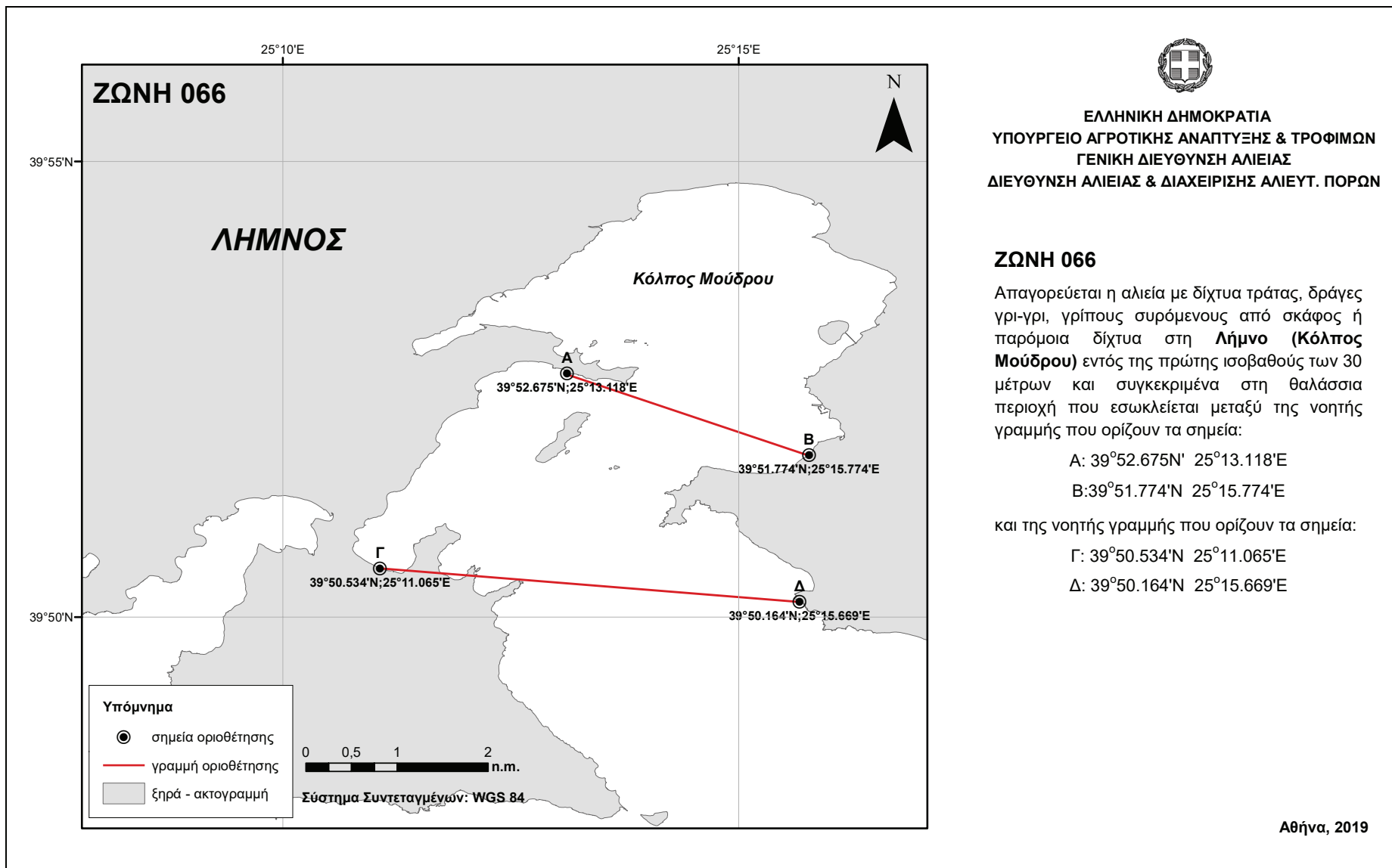
ΖΩΝΗ 064

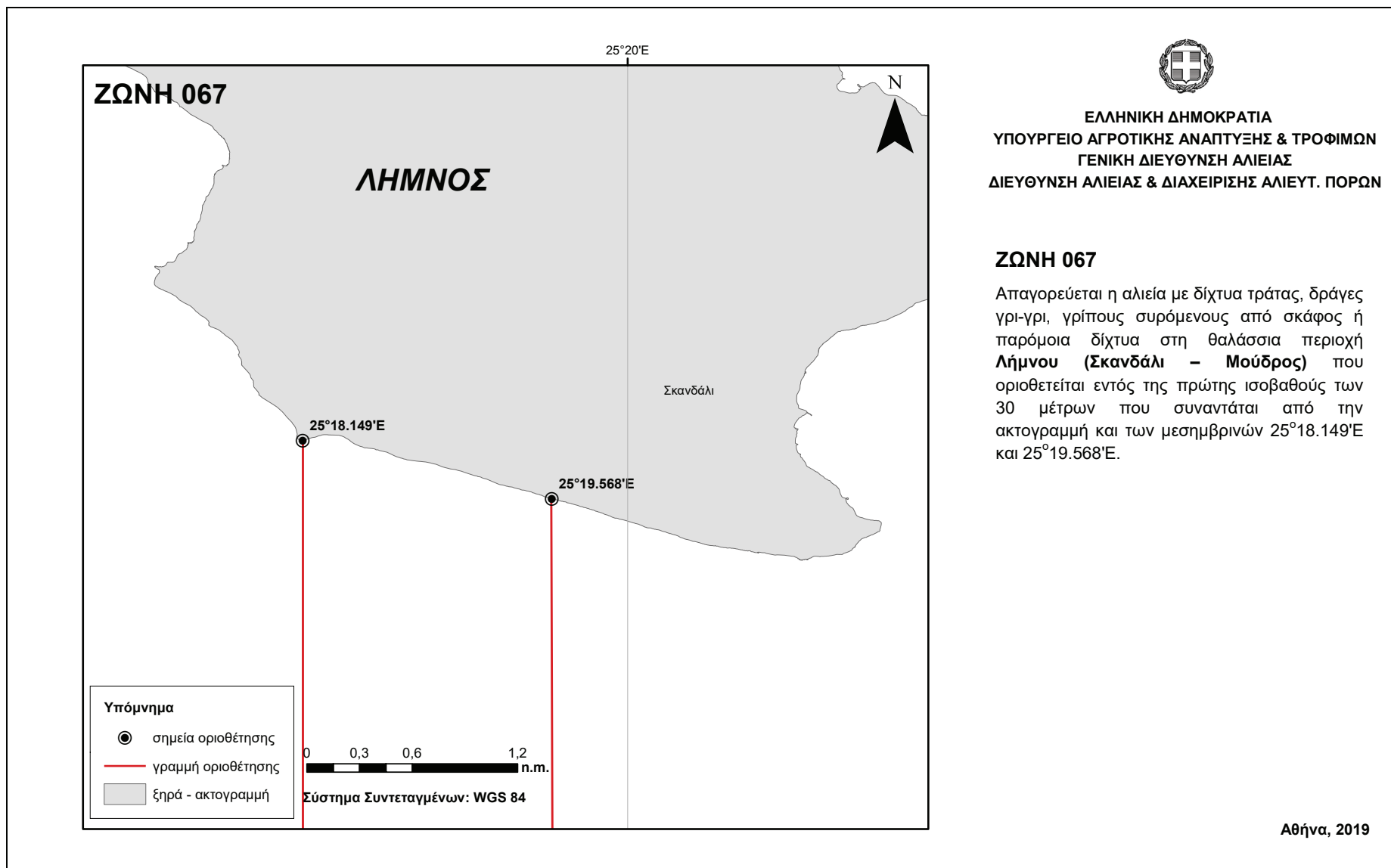
Απαγορεύεται η αλιεία με δίχτυα τράτας, δράγες γρι-γρι, γρίππους συρόμενους από σκάφος ή παρόμοια δίχτυα στη θαλάσσια περιοχή **Λήμνου (Ατσική - Μούδρος)** που οριοθετείται εντός της πρώτης ισοβαθούς των 30 μέτρων που συναντάται από την ακτογραμμή και των μεσημβρινών 25°14.654'E και 25°20.194'E.

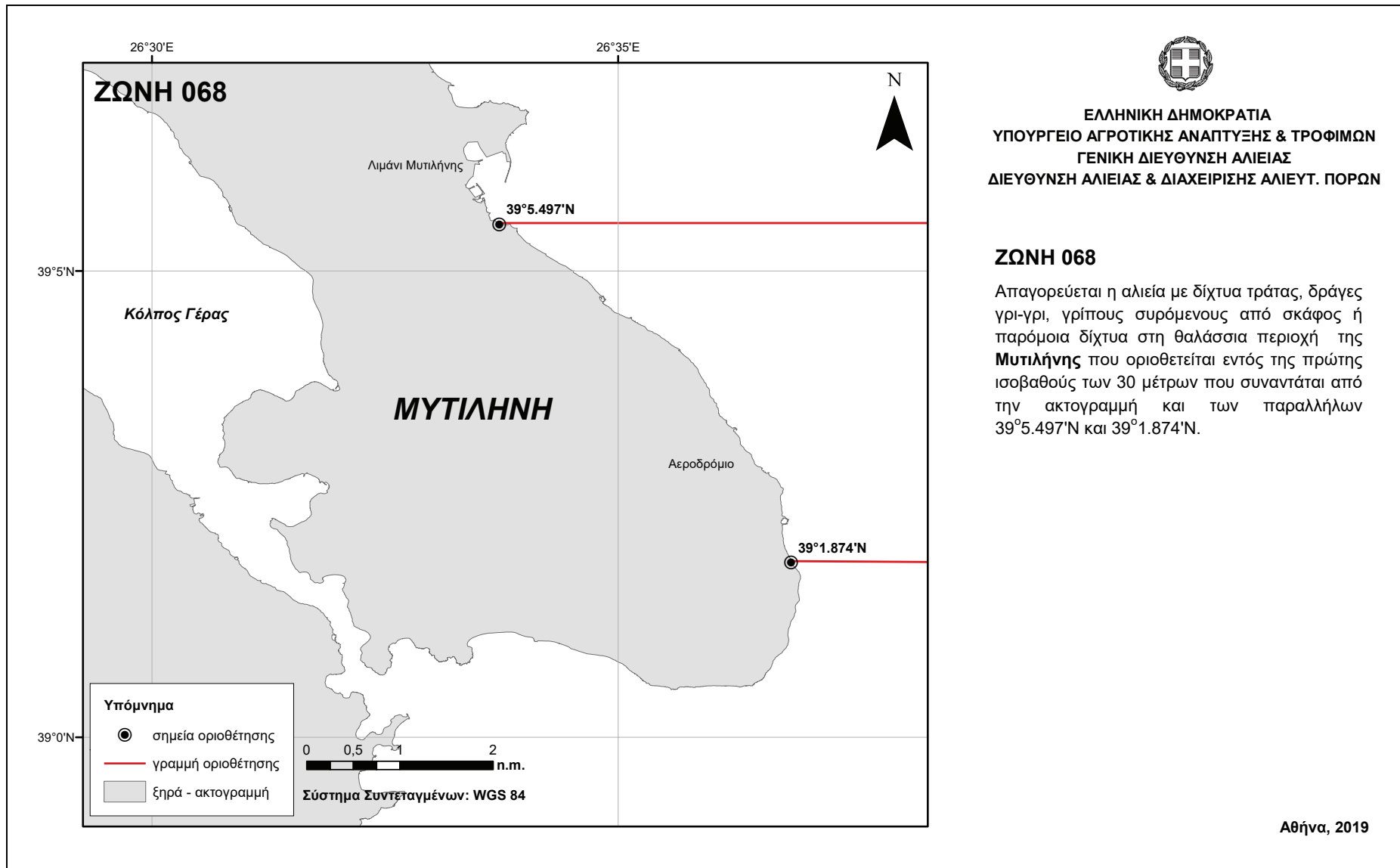
Αθήνα, 2019

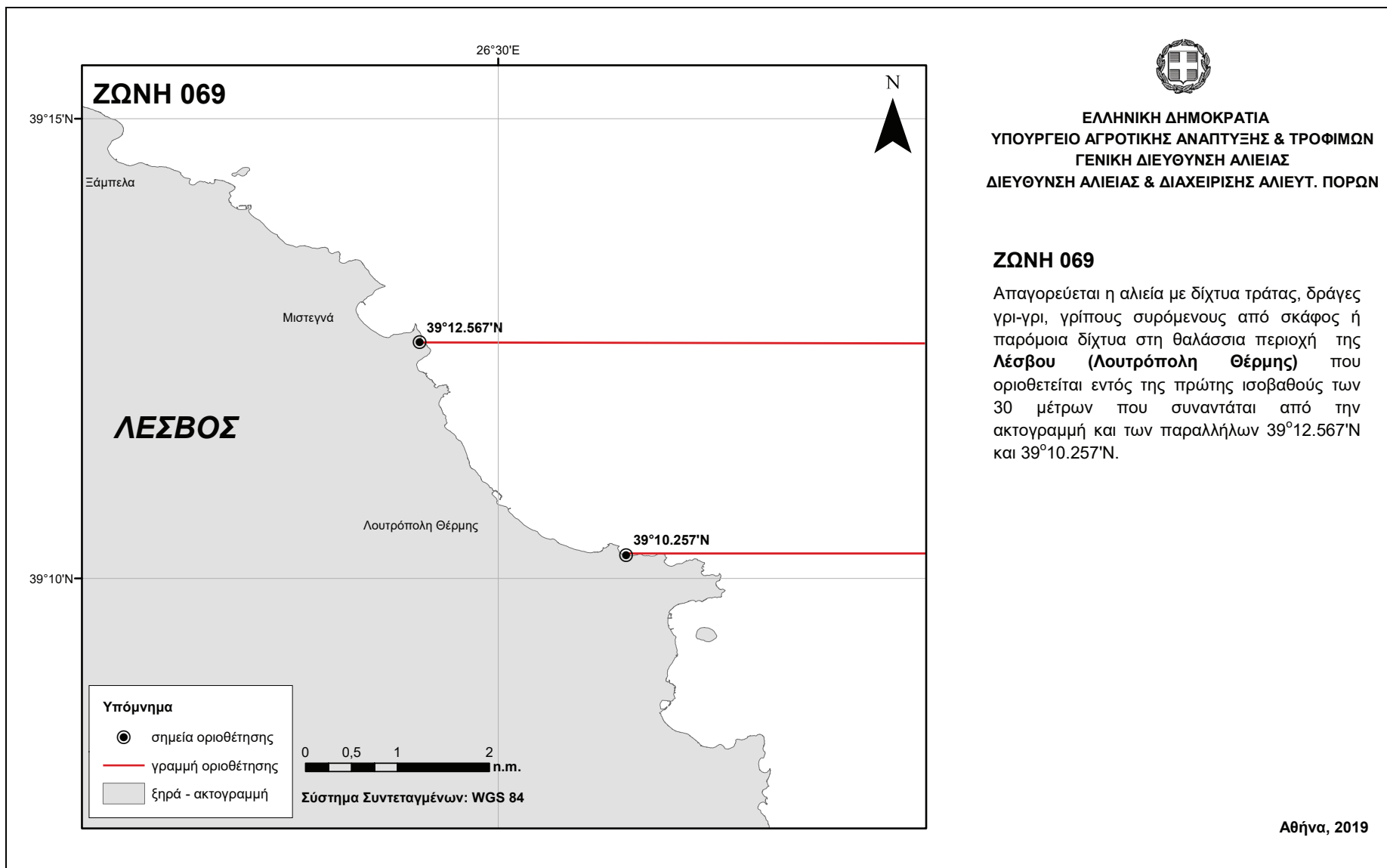


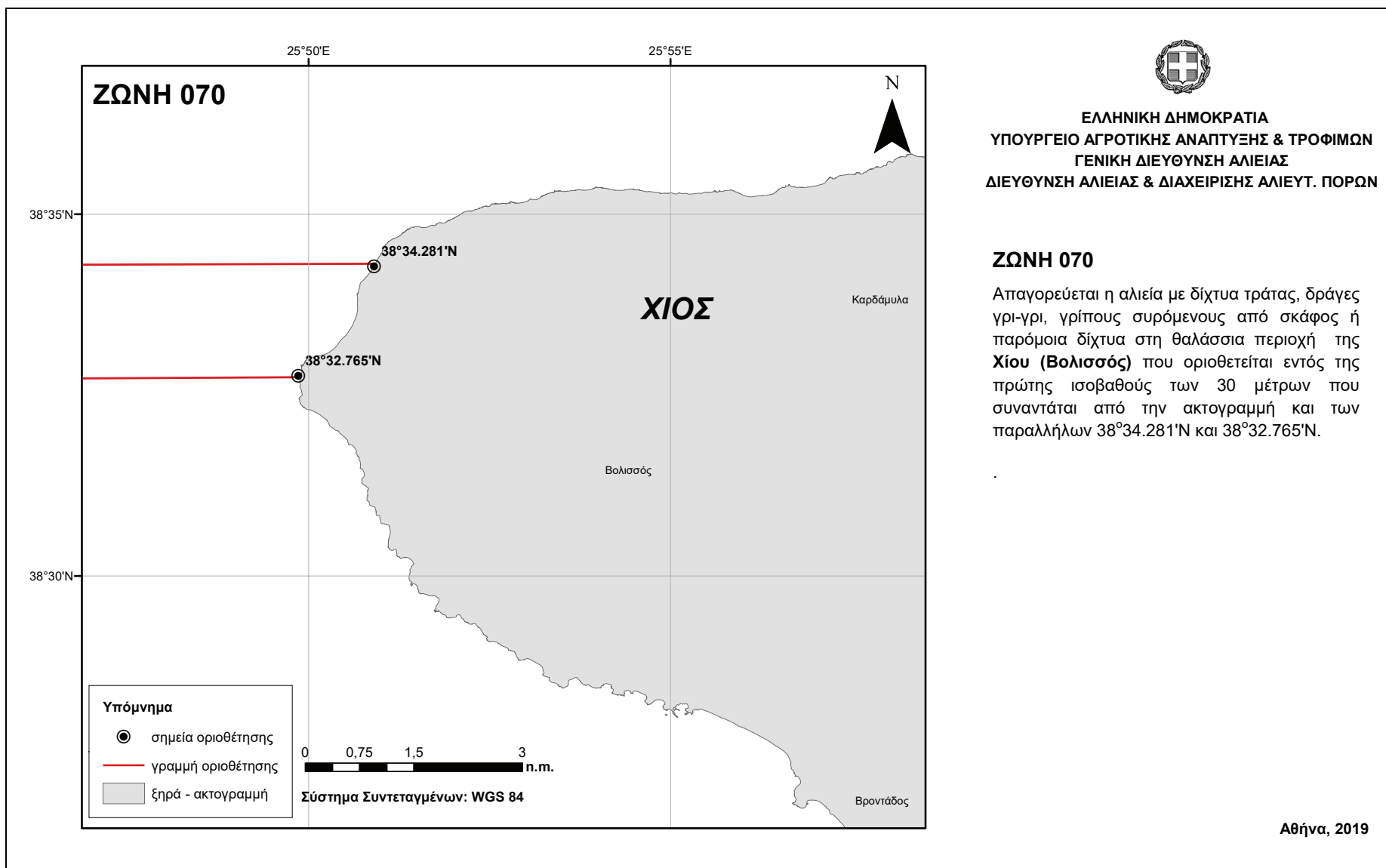












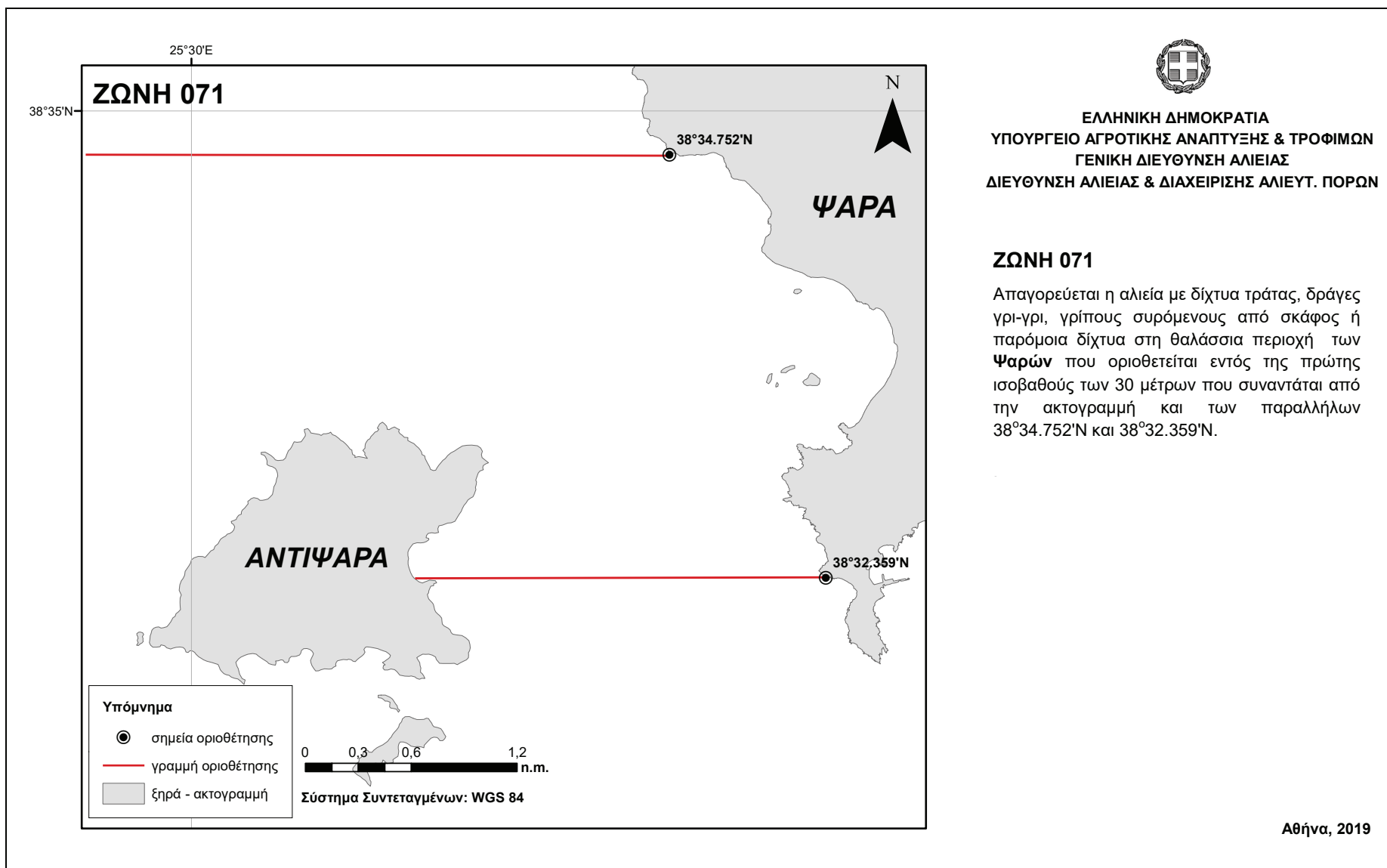


ΕΛΛΗΝΙΚΗ ΔΗΜΟΚΡΑΤΙΑ
ΥΠΟΥΡΓΕΙΟ ΑΓΡΟΤΙΚΗΣ ΑΝΑΠΤΥΞΗΣ & ΤΡΟΦΙΜΩΝ
ΓΕΝΙΚΗ ΔΙΕΥΘΥΝΣΗ ΑΛΙΕΙΑΣ
ΔΙΕΥΘΥΝΣΗ ΑΛΙΕΙΑΣ & ΔΙΑΧΕΙΡΙΣΗΣ ΑΛΙΕΥΤ. ΠΟΡΩΝ

ΖΩΝΗ 071

Απαγορεύεται η αλιεία με δίχτυα τράτας, δράγες γρι-γρι, γρίπους συρόμενους από σκάφος ή παρόμοια δίχτυα στη θαλάσσια περιοχή των **Ψαρών** που οριοθετείται εντός της πρώτης ισοβαθούς των 30 μέτρων που συναντάται από την ακτογραμμή και των παραλλήλων $38^{\circ}34.752'N$ και $38^{\circ}32.359'N$.

Αθήνα, 2019



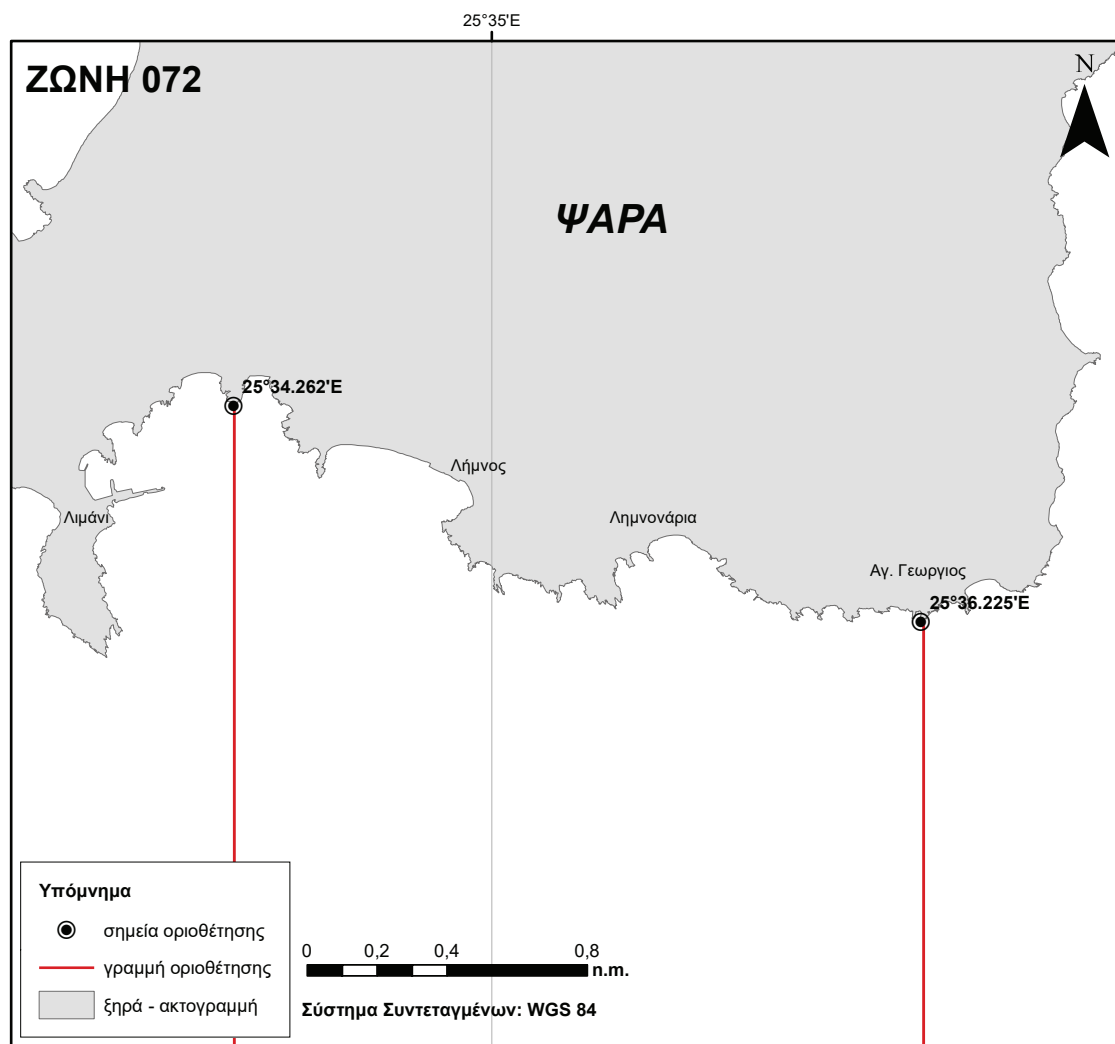


ΕΛΛΗΝΙΚΗ ΔΗΜΟΚΡΑΤΙΑ
 ΥΠΟΥΡΓΕΙΟ ΑΓΡΟΤΙΚΗΣ ΑΝΑΠΤΥΞΗΣ & ΤΡΟΦΙΜΩΝ
 ΓΕΝΙΚΗ ΔΙΕΥΘΥΝΣΗ ΑΛΙΕΙΑΣ
 ΔΙΕΥΘΥΝΣΗ ΑΛΙΕΙΑΣ & ΔΙΑΧΕΙΡΙΣΗΣ ΑΛΙΕΥΤ. ΠΟΡΩΝ

ΖΩΝΗ 072

Απαγορεύεται η αλιεία με δίχτυα τράτας, δράγες γρι-γρι, γρίπους συρόμενους από σκάφος ή παρόμοια δίχτυα στη θαλάσσια περιοχή των **Ψαρών** που οριοθετείται εντός της πρώτης ισοβαθούς των 30 μέτρων που συναντάται από την ακτογραμμή και των μεσημβρινών 25°34.262'E και 25°36.225'E.

Αθήνα, 2019

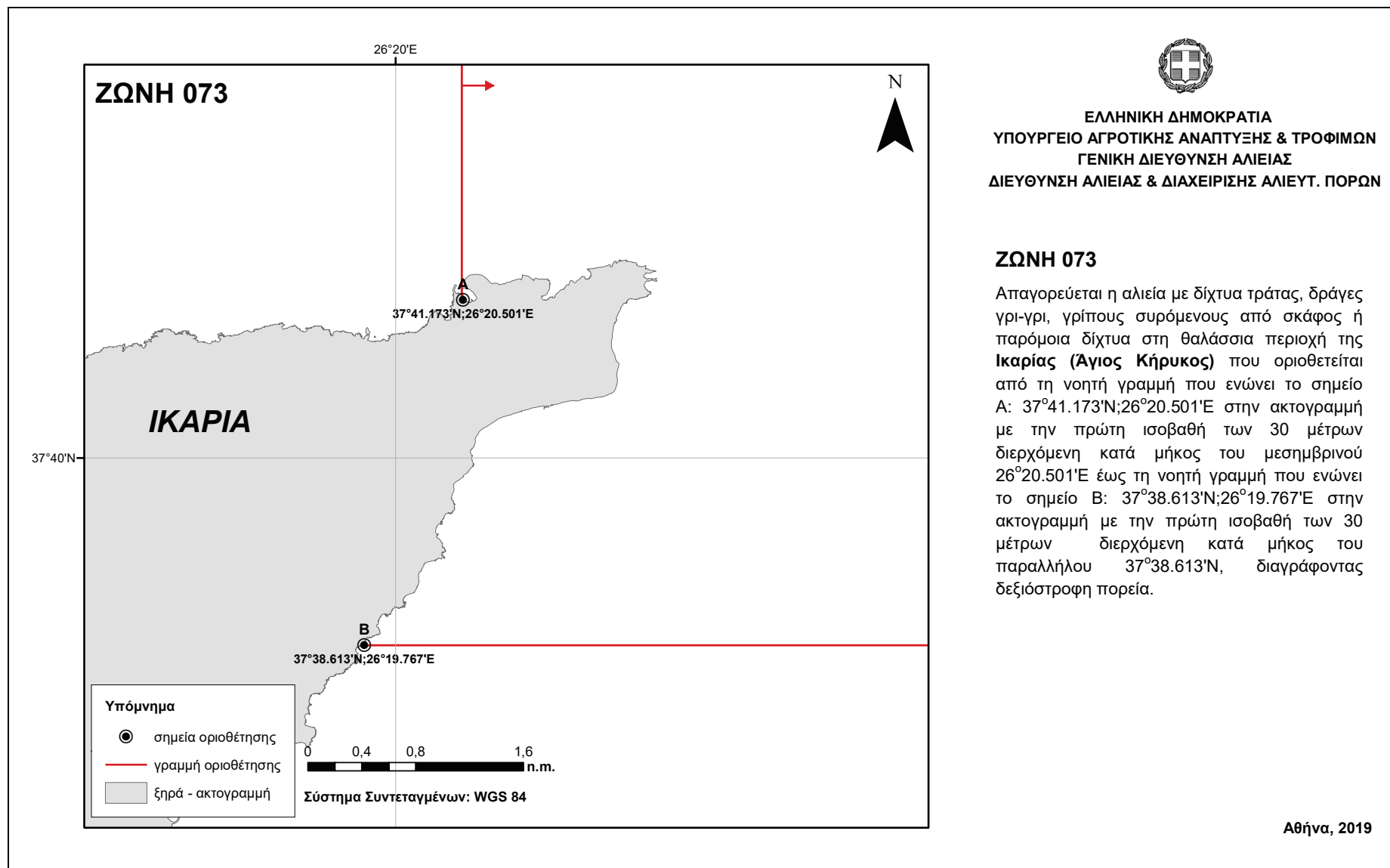


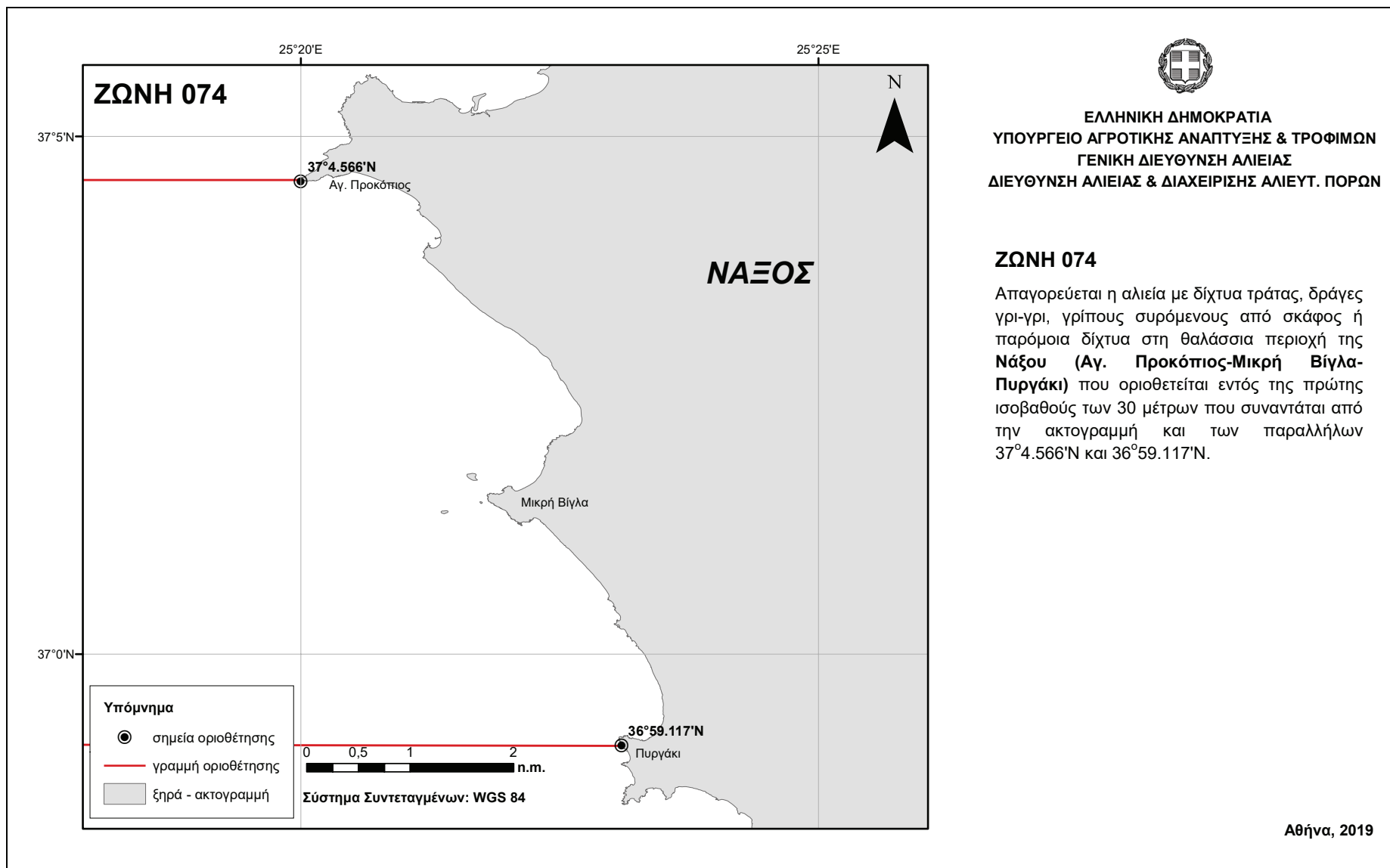


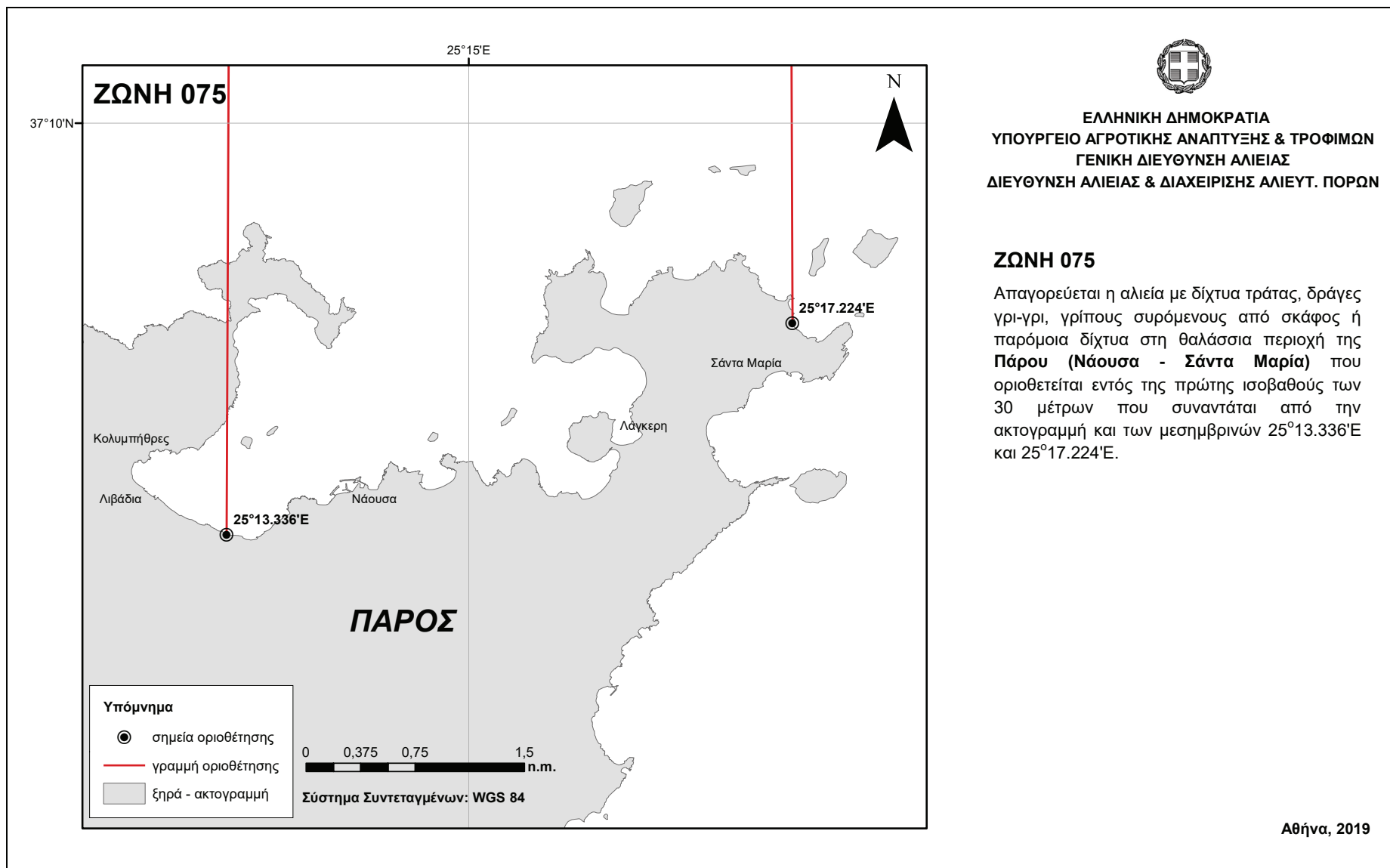
ΕΛΛΗΝΙΚΗ ΔΗΜΟΚΡΑΤΙΑ
ΥΠΟΥΡΓΕΙΟ ΑΓΡΟΤΙΚΗΣ ΑΝΑΠΤΥΞΗΣ & ΤΡΟΦΙΜΩΝ
ΓΕΝΙΚΗ ΔΙΕΥΘΥΝΣΗ ΑΛΙΕΙΑΣ
ΔΙΕΥΘΥΝΣΗ ΑΛΙΕΙΑΣ & ΔΙΑΧΕΙΡΙΣΗΣ ΑΛΙΕΥΤ. ΠΟΡΩΝ

ΖΩΝΗ 073

Απαγορεύεται η αλιεία με δίχτυα τράτας, δράγες γρι-γρι, γρίππους συρόμενους από σκάφος ή παρόμοια δίχτυα στη θαλάσσια περιοχή της **Ικαρίας (Άγιος Κήρυκος)** που οριοθετείται από τη νοτιή γραμμή που ενώνει το σημείο A: $37^{\circ}41.173'N;26^{\circ}20.501'E$ στην ακτογραμμή με την πρώτη ισοβαθή των 30 μέτρων διερχόμενη κατά μήκος του μεσημβρινού $26^{\circ}20.501'E$ έως τη νοτιή γραμμή που ενώνει το σημείο B: $37^{\circ}38.613'N;26^{\circ}19.767'E$ στην ακτογραμμή με την πρώτη ισοβαθή των 30 μέτρων διερχόμενη κατά μήκος του παραλλήλου $37^{\circ}38.613'N$, διαγράφοντας δεξιόστροφη πορεία.





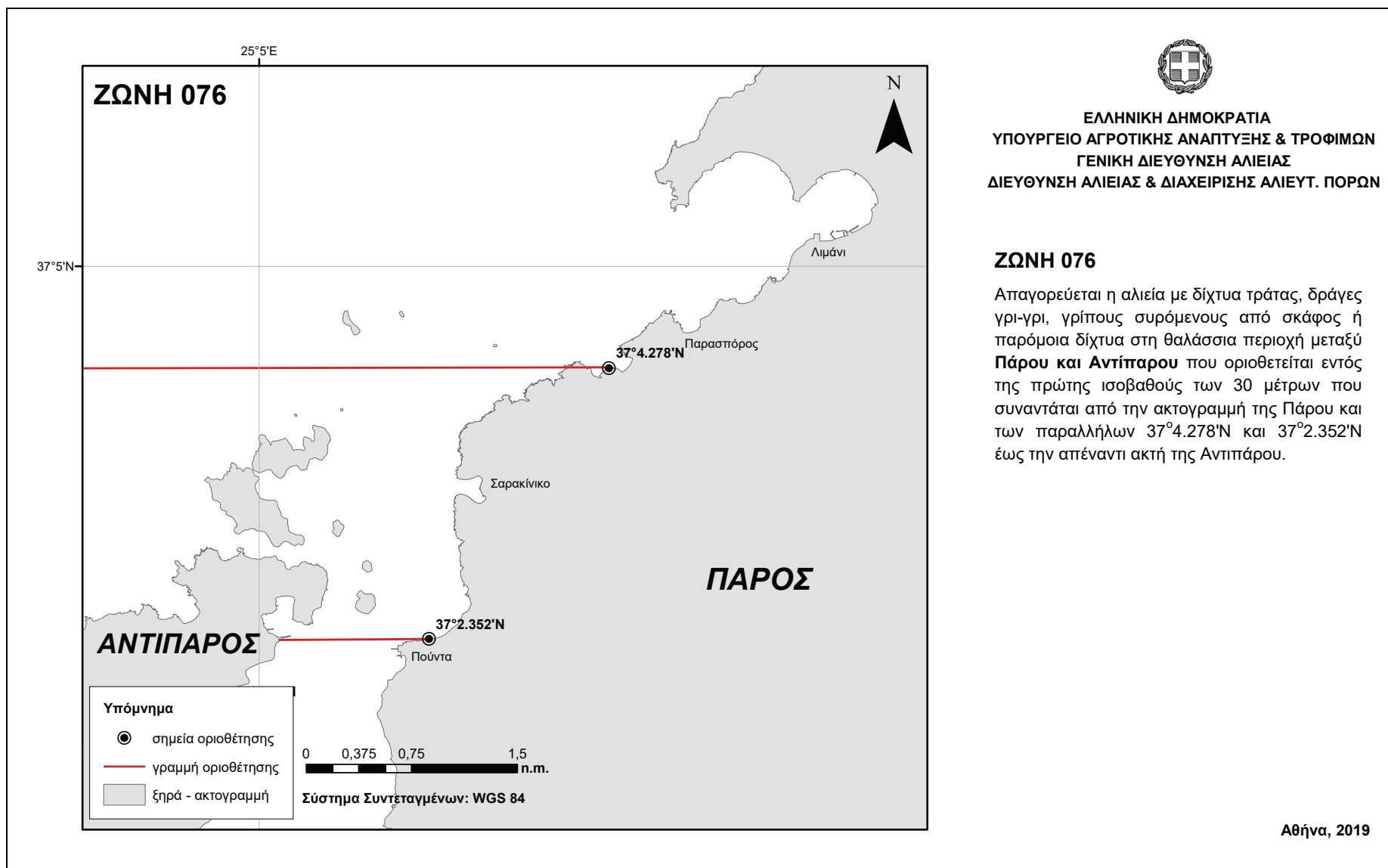




ΕΛΛΗΝΙΚΗ ΔΗΜΟΚΡΑΤΙΑ
ΥΠΟΥΡΓΕΙΟ ΑΓΡΟΤΙΚΗΣ ΑΝΑΠΤΥΞΗΣ & ΤΡΟΦΙΜΩΝ
ΓΕΝΙΚΗ ΔΙΕΥΘΥΝΣΗ ΑΛΙΕΙΑΣ
ΔΙΕΥΘΥΝΣΗ ΑΛΙΕΙΑΣ & ΔΙΑΧΕΙΡΙΣΗΣ ΑΛΙΕΥΤ. ΠΟΡΩΝ

ΖΩΝΗ 076

Απαγορεύεται η αλιεία με δίχτυα τράτας, δράγες γρι-γρι, γρίπους συρόμενους από σκάφος ή παρόμοια δίχτυα στη θαλάσσια περιοχή μεταξύ **Πάρου και Αντίπαρου** που οριοθετείται εντός της πρώτης ισοβαθούς των 30 μέτρων που συναντάται από την ακτογραμμή της Πάρου και των παραλλήλων $37^{\circ}4.278'N$ και $37^{\circ}2.352'N$ έως την απέναντι ακτή της Αντιπάρου.

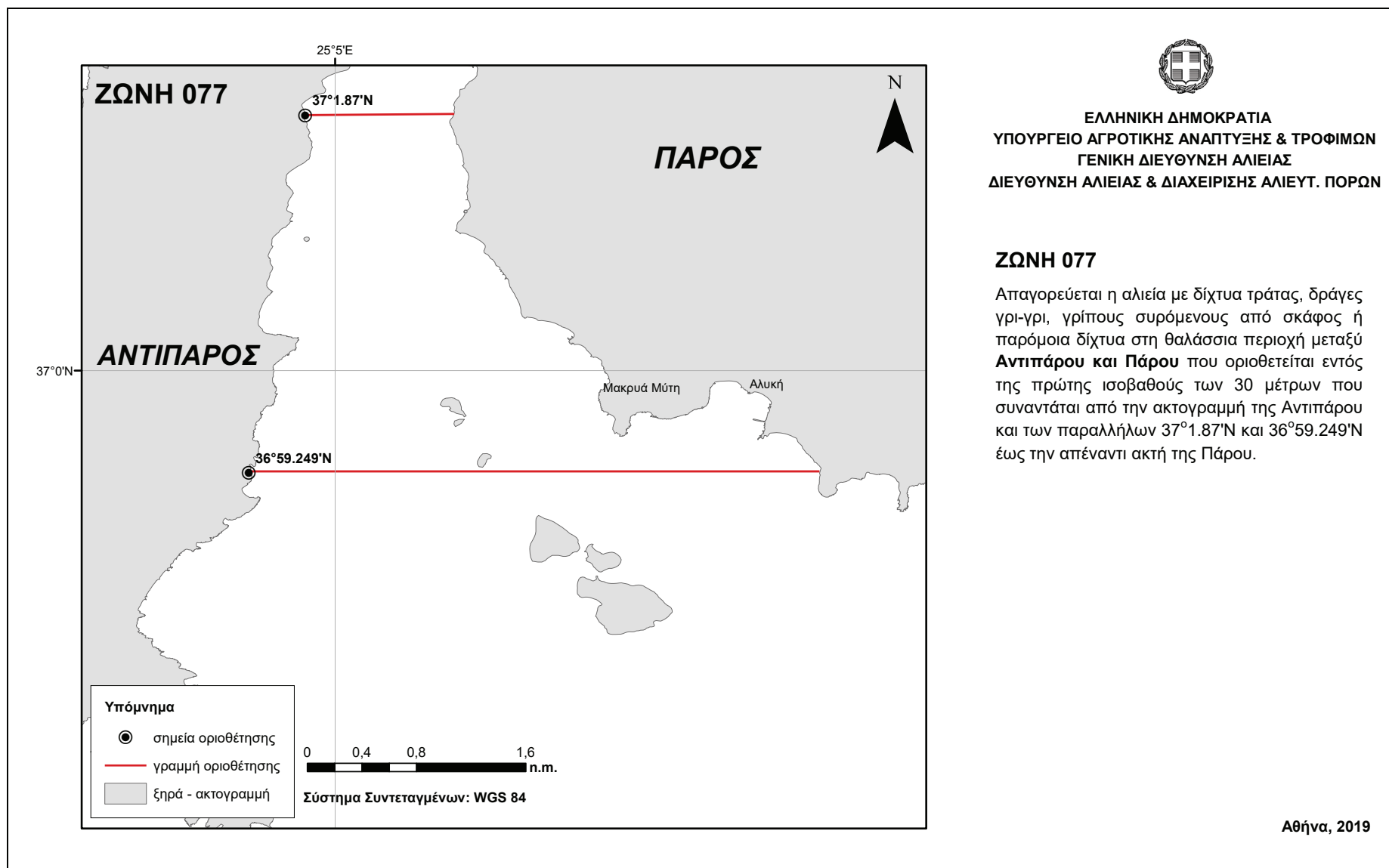




ΕΛΛΗΝΙΚΗ ΔΗΜΟΚΡΑΤΙΑ
ΥΠΟΥΡΓΕΙΟ ΑΓΡΟΤΙΚΗΣ ΑΝΑΠΤΥΞΗΣ & ΤΡΟΦΙΜΩΝ
ΓΕΝΙΚΗ ΔΙΕΥΘΥΝΣΗ ΑΛΙΕΙΑΣ
ΔΙΕΥΘΥΝΣΗ ΑΛΙΕΙΑΣ & ΔΙΑΧΕΙΡΙΣΗΣ ΑΛΙΕΥΤ. ΠΟΡΩΝ

ΖΩΝΗ 077

Απαγορεύεται η αλιεία με δίχτυα τράτας, δράγες γρι-γρι, γρίπους συρόμενους από σκάφος ή παρόμοια δίχτυα στη θαλάσσια περιοχή μεταξύ **Αντιπάρου και Πάρου** που οριοθετείται εντός της πρώτης ισοβαθούς των 30 μέτρων που συναντάται από την ακτογραμμή της Αντιπάρου και των παραλλήλων $37^{\circ}1.87'N$ και $36^{\circ}59.249'N$ έως την απέναντι ακτή της Πάρου.



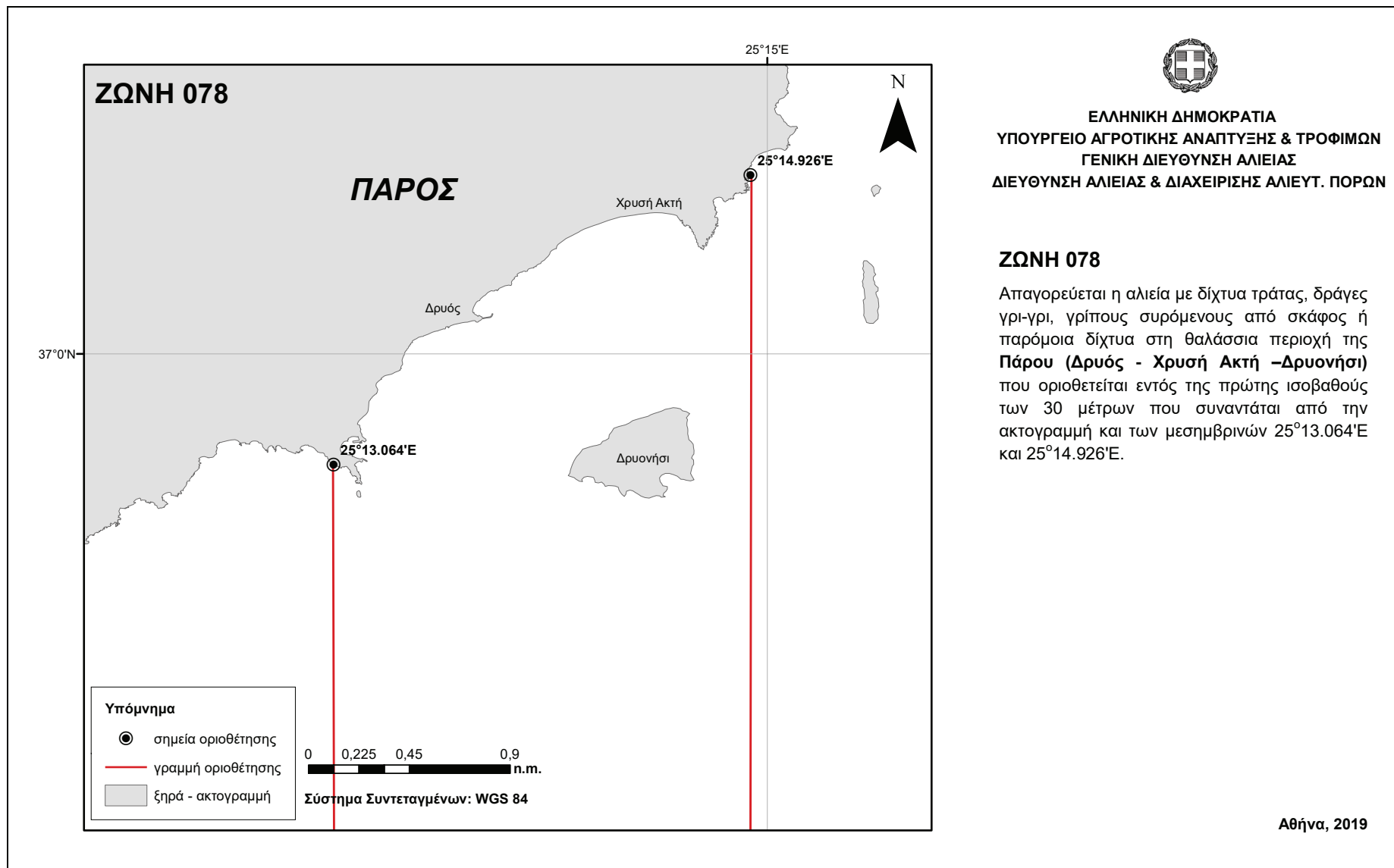


ΕΛΛΗΝΙΚΗ ΔΗΜΟΚΡΑΤΙΑ
ΥΠΟΥΡΓΕΙΟ ΑΓΡΟΤΙΚΗΣ ΑΝΑΠΤΥΞΗΣ & ΤΡΟΦΙΜΩΝ
ΓΕΝΙΚΗ ΔΙΕΥΘΥΝΣΗ ΑΛΙΕΙΑΣ
ΔΙΕΥΘΥΝΣΗ ΑΛΙΕΙΑΣ & ΔΙΑΧΕΙΡΙΣΗΣ ΑΛΙΕΥΤ. ΠΟΡΩΝ

ΖΩΝΗ 078

Απαγορεύεται η αλιεία με δίχτυα τράτσας, δράγες γρι-γρι, γρίπους συρόμενους από σκάφος ή παρόμοια δίχτυα στη θαλάσσια περιοχή της **Πάρου (Δρυός - Χρυσή Ακτή - Δρυονήσι)** που οριοθετείται εντός της πρώτης ισοβαθούς των 30 μέτρων που συναντάται από την ακτογραμμή και των μεσημβρινών $25^{\circ}13.064'E$ και $25^{\circ}14.926'E$.

Αθήνα, 2019

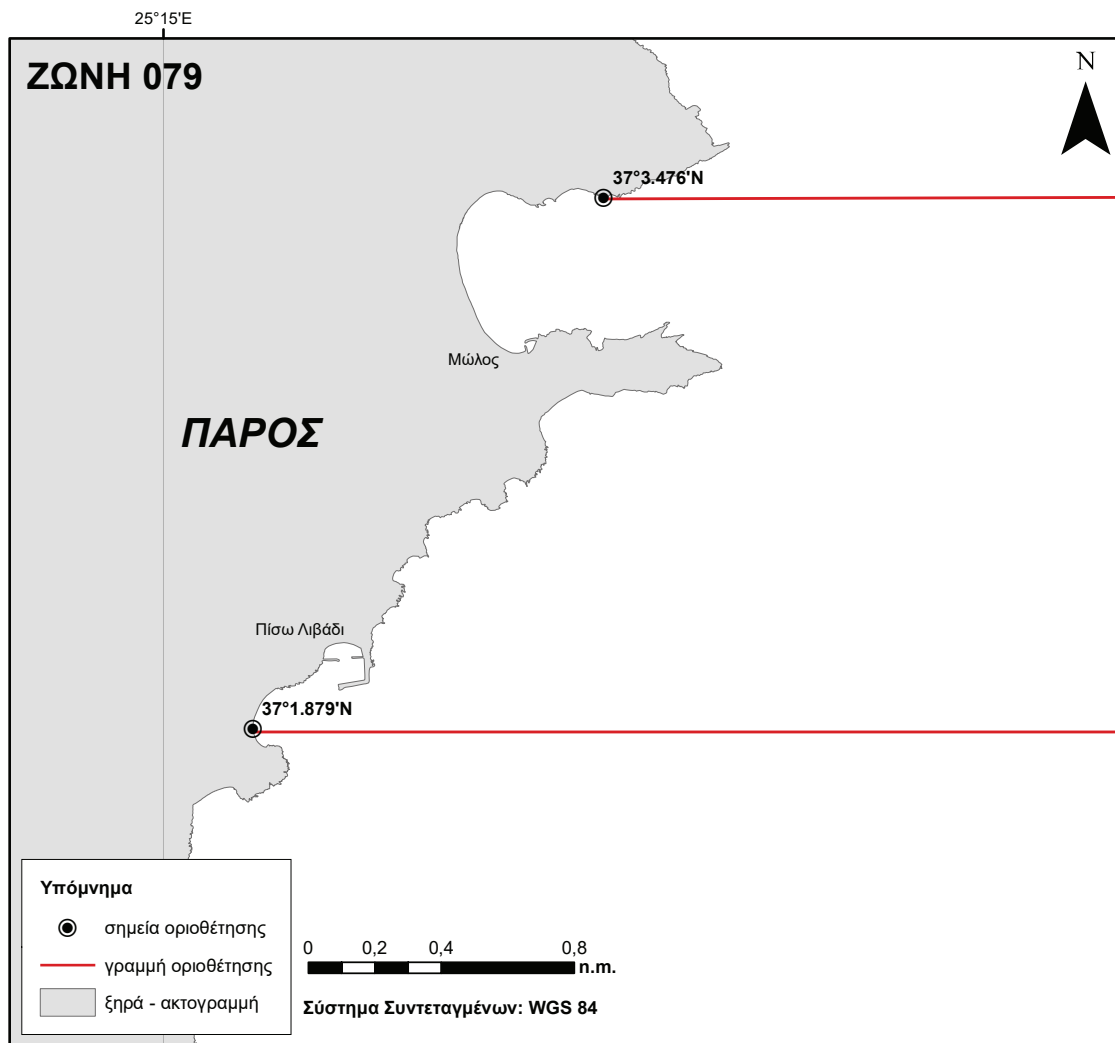




ΕΛΛΗΝΙΚΗ ΔΗΜΟΚΡΑΤΙΑ
ΥΠΟΥΡΓΕΙΟ ΑΓΡΟΤΙΚΗΣ ΑΝΑΠΤΥΞΗΣ & ΤΡΟΦΙΜΩΝ
ΓΕΝΙΚΗ ΔΙΕΥΘΥΝΣΗ ΑΛΙΕΙΑΣ
ΔΙΕΥΘΥΝΣΗ ΑΛΙΕΙΑΣ & ΔΙΑΧΕΙΡΙΣΗΣ ΑΛΙΕΥΤ. ΠΟΡΩΝ

ΖΩΝΗ 079

Απαγορεύεται η αλιεία με δίχτυα τράτας, δράγες γρι-γρι, γρίπους συρόμενους από σκάφος ή παρόμοια δίχτυα στη θαλάσσια περιοχή της **Πάρου (Μώλος - Πίσω Λιβάδι)** που οριοθετείται εντός της πρώτης ισοβαθούς των 30 μέτρων που συναντάται από την ακτογραμμή και των παραλλήλων $37^{\circ}3.476'N$ και $37^{\circ}1.879'N$.



Αθήνα, 2019

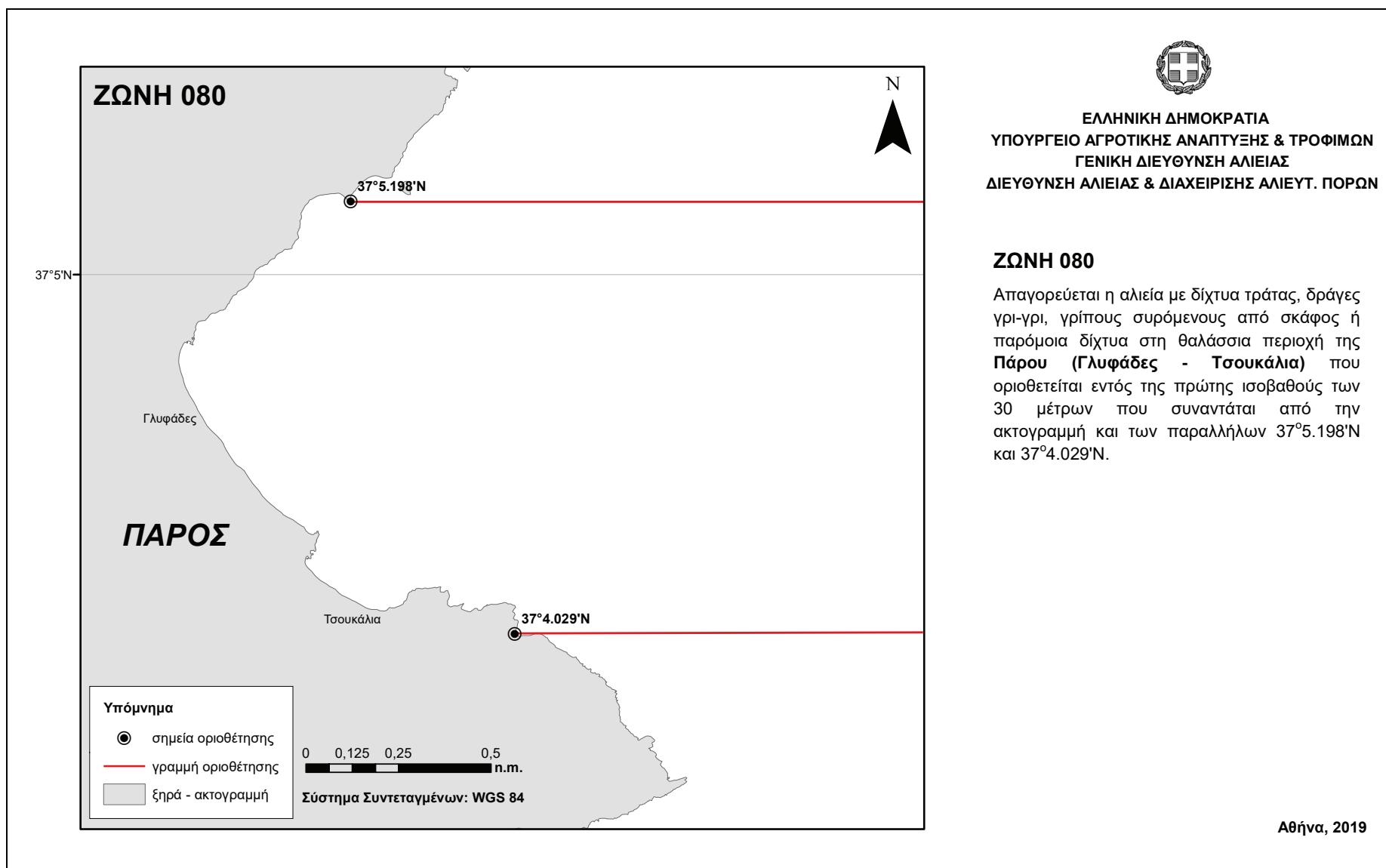


ΕΛΛΗΝΙΚΗ ΔΗΜΟΚΡΑΤΙΑ
ΥΠΟΥΡΓΕΙΟ ΑΓΡΟΤΙΚΗΣ ΑΝΑΠΤΥΞΗΣ & ΤΡΟΦΙΜΩΝ
ΓΕΝΙΚΗ ΔΙΕΥΘΥΝΣΗ ΑΛΙΕΙΑΣ
ΔΙΕΥΘΥΝΣΗ ΑΛΙΕΙΑΣ & ΔΙΑΧΕΙΡΙΣΗΣ ΑΛΙΕΥΤ. ΠΟΡΩΝ

ΖΩΝΗ 080

Απαγορεύεται η αλιεία με δίχτυα τράτας, δράγες γρι-γρι, γρίπους συρόμενους από σκάφος ή παρόμοια δίχτυα στη θαλάσσια περιοχή της **Πάρου (Γλυφάδες - Τσουκάλια)** που οριοθετείται εντός της πρώτης ισοβαθούς των 30 μέτρων που συναντάται από την ακτογραμμή και των παραλλήλων $37^{\circ}5.198'N$ και $37^{\circ}4.029'N$.

Αθήνα, 2019



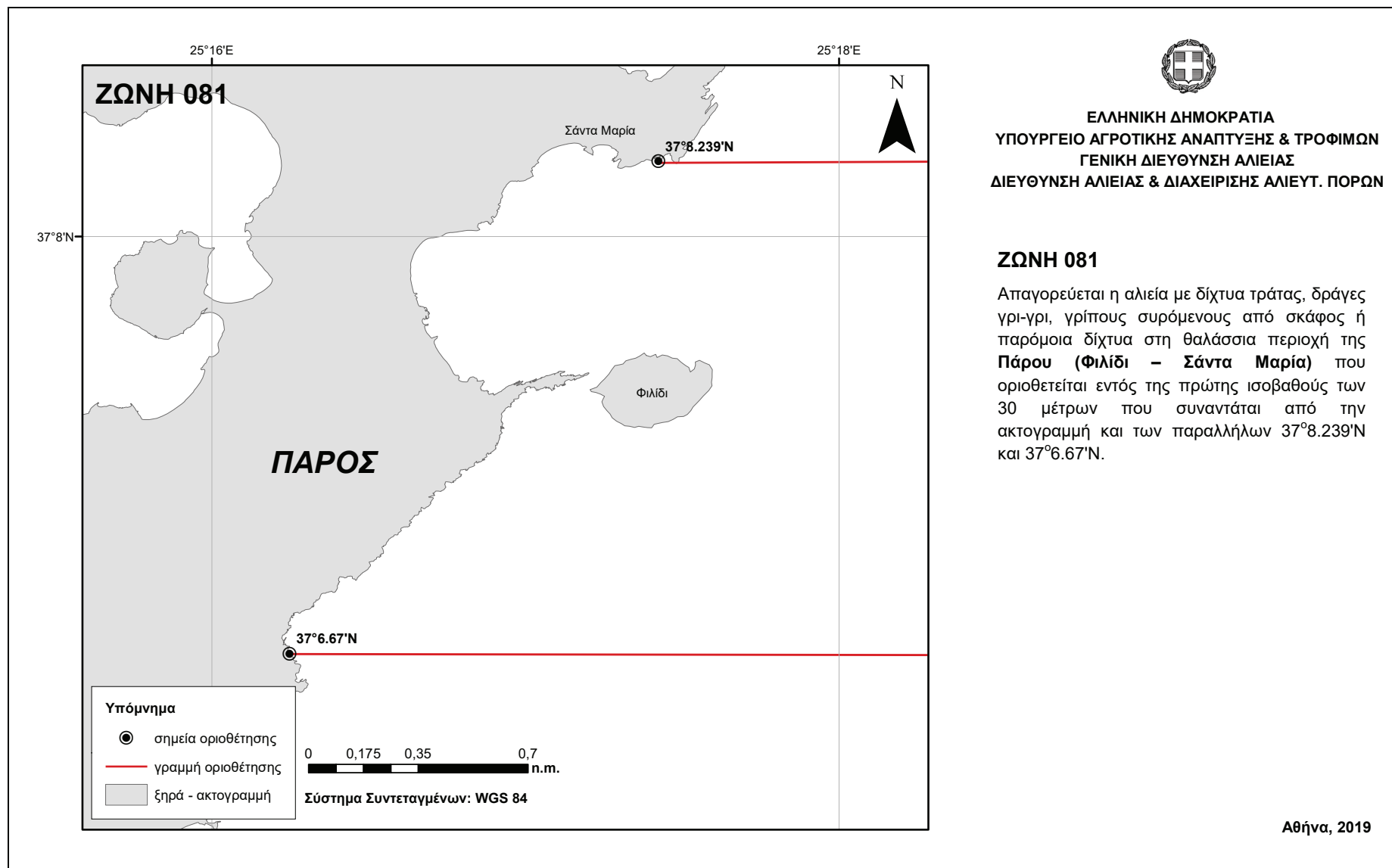


ΕΛΛΗΝΙΚΗ ΔΗΜΟΚΡΑΤΙΑ
ΥΠΟΥΡΓΕΙΟ ΑΓΡΟΤΙΚΗΣ ΑΝΑΠΤΥΞΗΣ & ΤΡΟΦΙΜΩΝ
ΓΕΝΙΚΗ ΔΙΕΥΘΥΝΣΗ ΑΛΙΕΙΑΣ
ΔΙΕΥΘΥΝΣΗ ΑΛΙΕΙΑΣ & ΔΙΑΧΕΙΡΙΣΗΣ ΑΛΙΕΥΤ. ΠΟΡΩΝ

ΖΩΝΗ 081

Απαγορεύεται η αλιεία με δίχτυα τράτας, δράγες γρι-γρι, γρίππους συρόμενους από σκάφος ή παρόμοια δίχτυα στη θαλάσσια περιοχή της **Πάρου (Φιλίδι - Σάντα Μαρία)** που οριοθετείται εντός της πρώτης ισοβαθούς των 30 μέτρων που συναντάται από την ακτογραμμή και των παραλλήλων $37^{\circ}8.239'N$ και $37^{\circ}6.67'N$.

Αθήνα, 2019

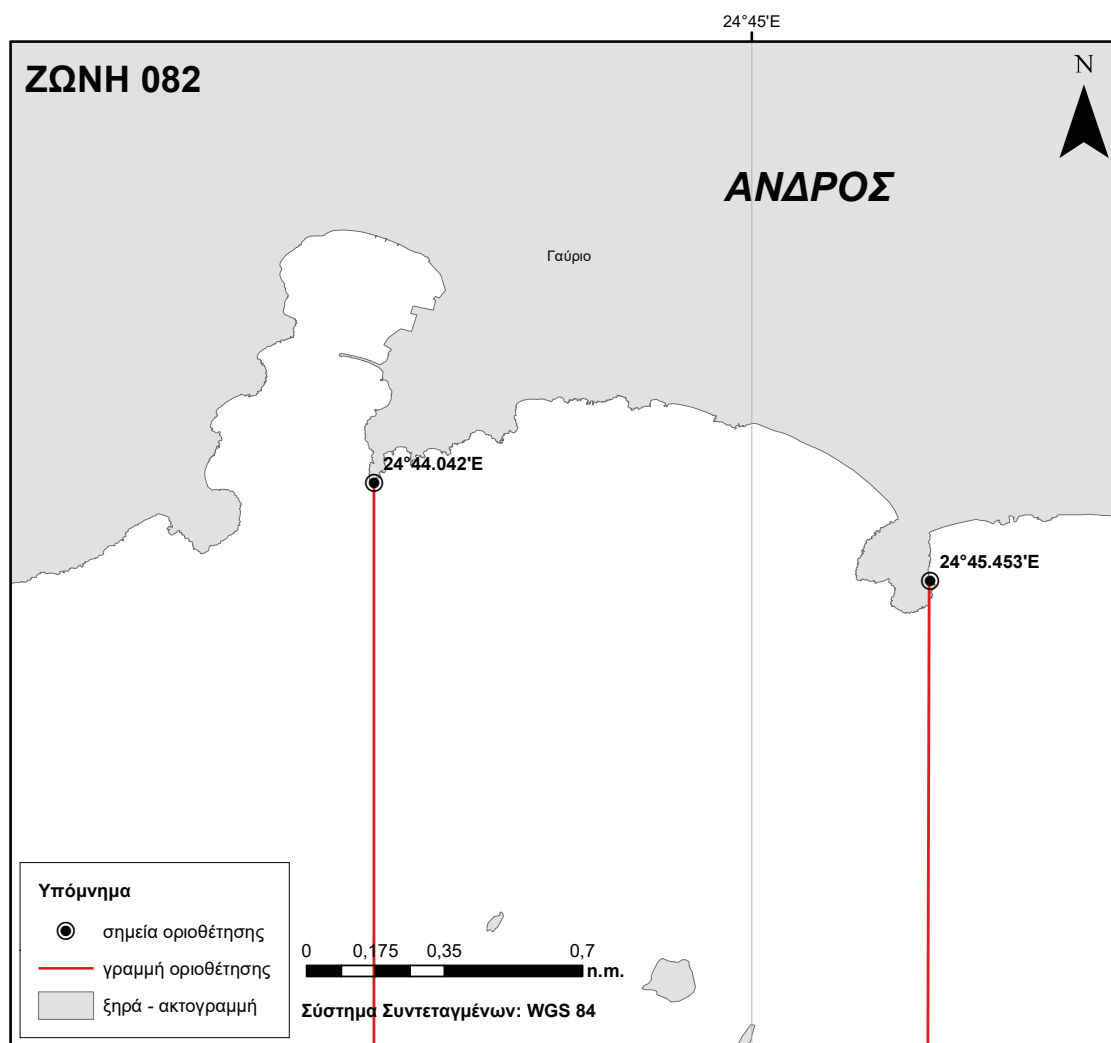




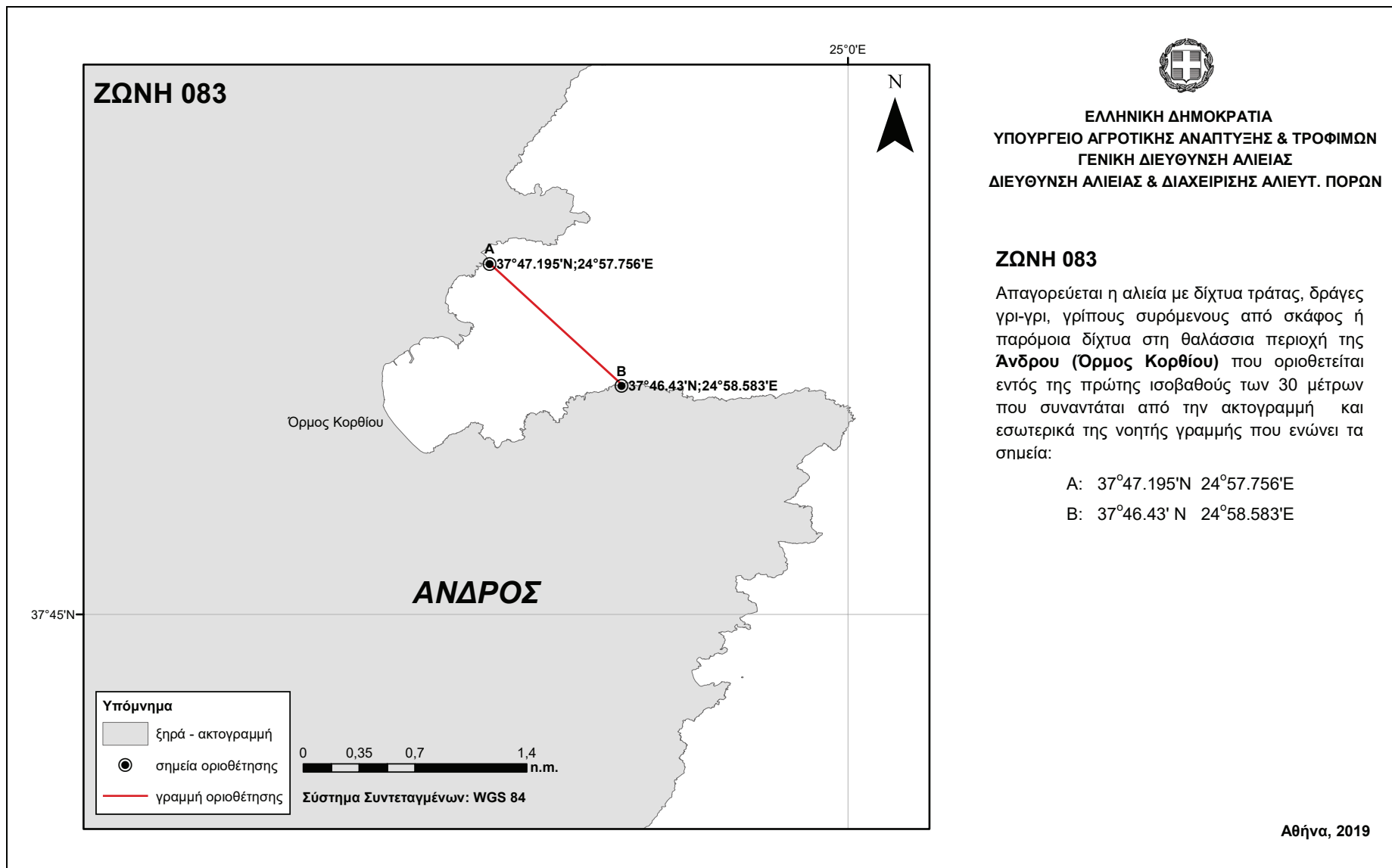
ΕΛΛΗΝΙΚΗ ΔΗΜΟΚΡΑΤΙΑ
ΥΠΟΥΡΓΕΙΟ ΑΓΡΟΤΙΚΗΣ ΑΝΑΠΤΥΞΗΣ & ΤΡΟΦΙΜΩΝ
ΓΕΝΙΚΗ ΔΙΕΥΘΥΝΣΗ ΑΛΙΕΙΑΣ
ΔΙΕΥΘΥΝΣΗ ΑΛΙΕΙΑΣ & ΔΙΑΧΕΙΡΙΣΗΣ ΑΛΙΕΥΤ. ΠΟΡΩΝ

ΖΩΝΗ 082

Απαγορεύεται η αλιεία με δίχτυα τράτας, δράγες γρι-γρι, γρίπους συρόμενους από σκάφος ή παρόμοια δίχτυα στη θαλάσσια περιοχή της **Ανδρου (Γαύριο)** που οριοθετείται εντός της πρώτης ισοβαθούς των 30 μέτρων που συναντάται από την ακτογραμμή και των μεσημβρινών $24^{\circ}44.042'E$ και $24^{\circ}45.453'E$.



Αθήνα, 2019





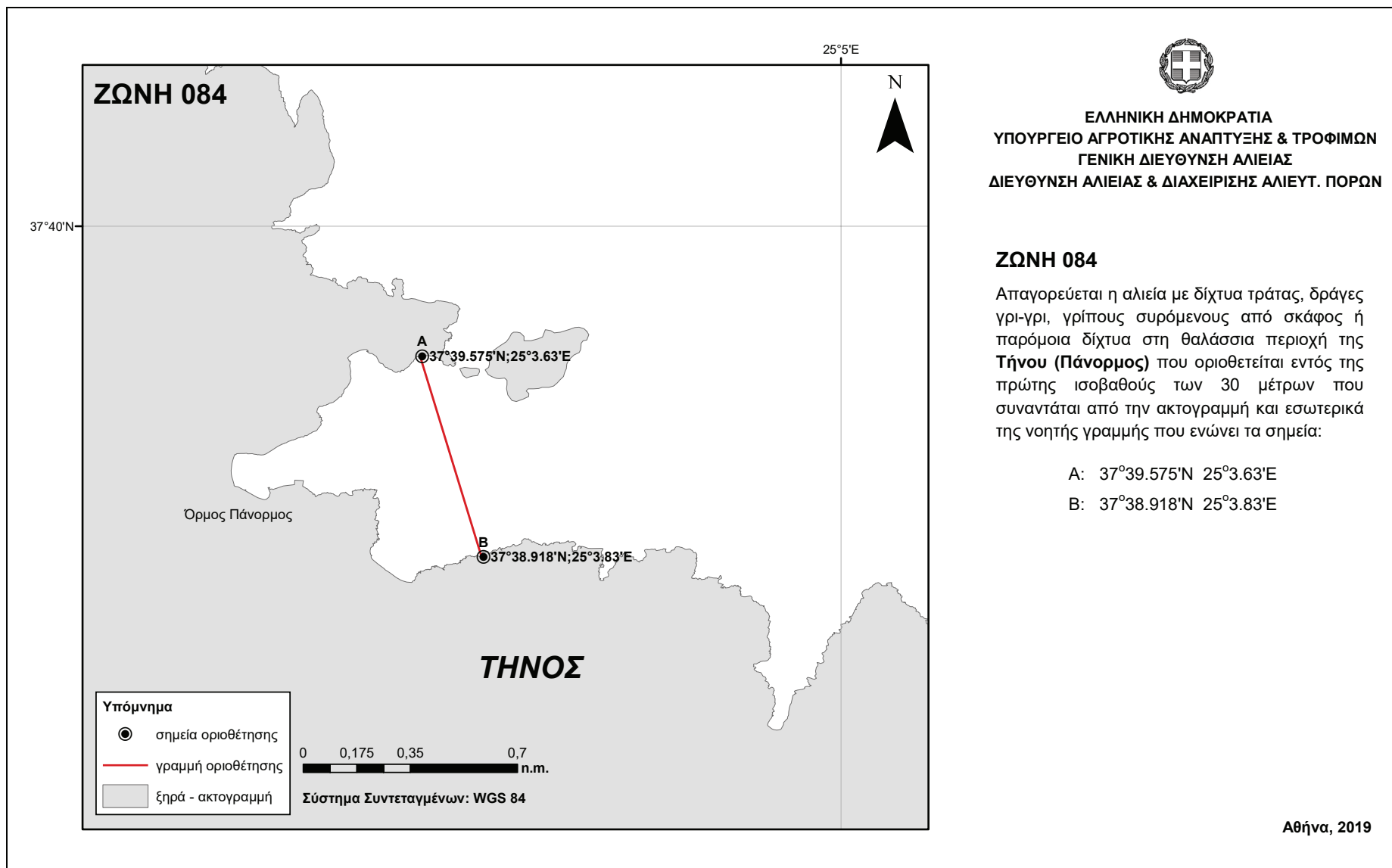
ΕΛΛΗΝΙΚΗ ΔΗΜΟΚΡΑΤΙΑ
ΥΠΟΥΡΓΕΙΟ ΑΓΡΟΤΙΚΗΣ ΑΝΑΠΤΥΞΗΣ & ΤΡΟΦΙΜΩΝ
ΓΕΝΙΚΗ ΔΙΕΥΘΥΝΣΗ ΑΛΙΕΙΑΣ
ΔΙΕΥΘΥΝΣΗ ΑΛΙΕΙΑΣ & ΔΙΑΧΕΙΡΙΣΗΣ ΑΛΙΕΥΤ. ΠΟΡΩΝ

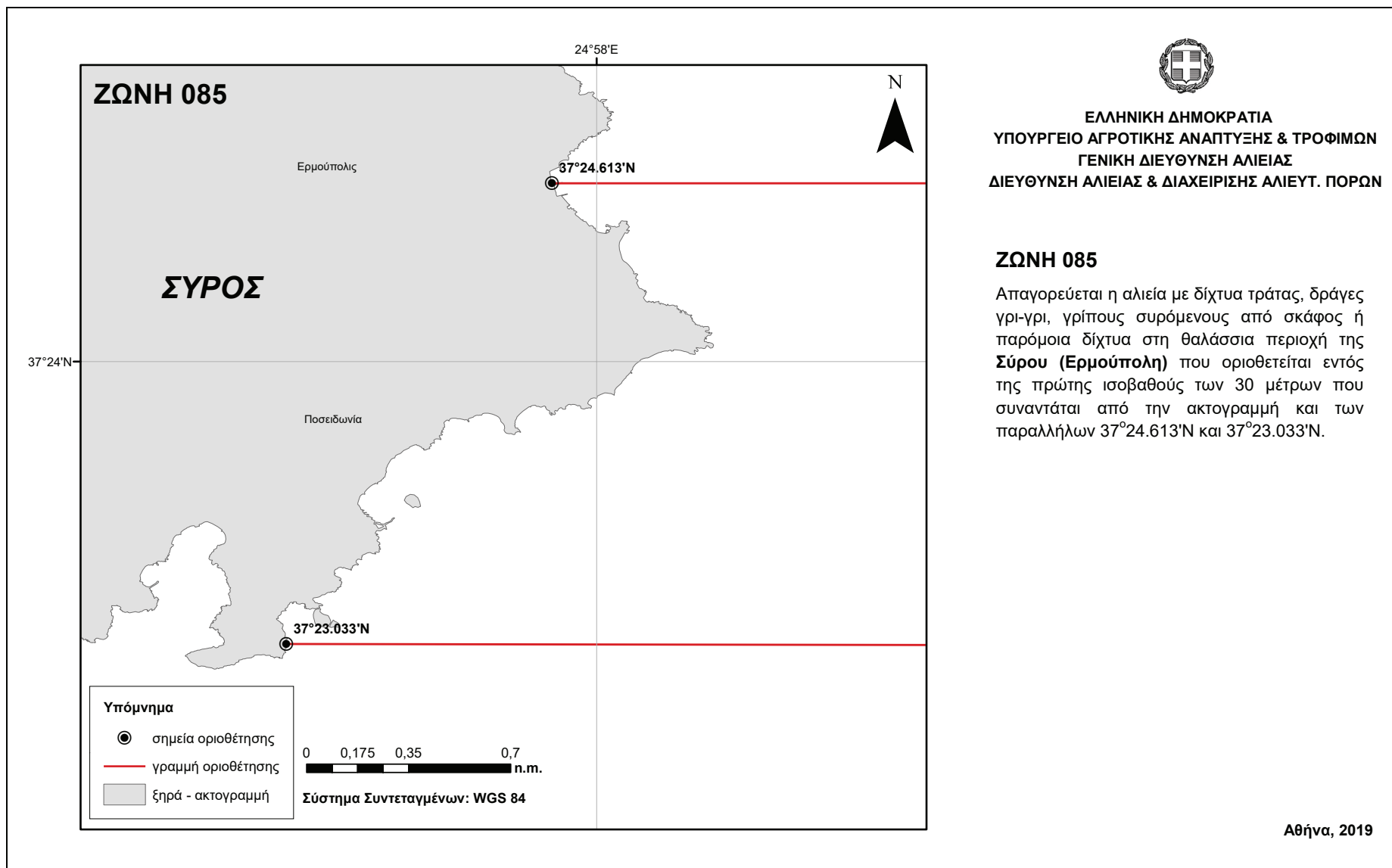
ΖΩΝΗ 084

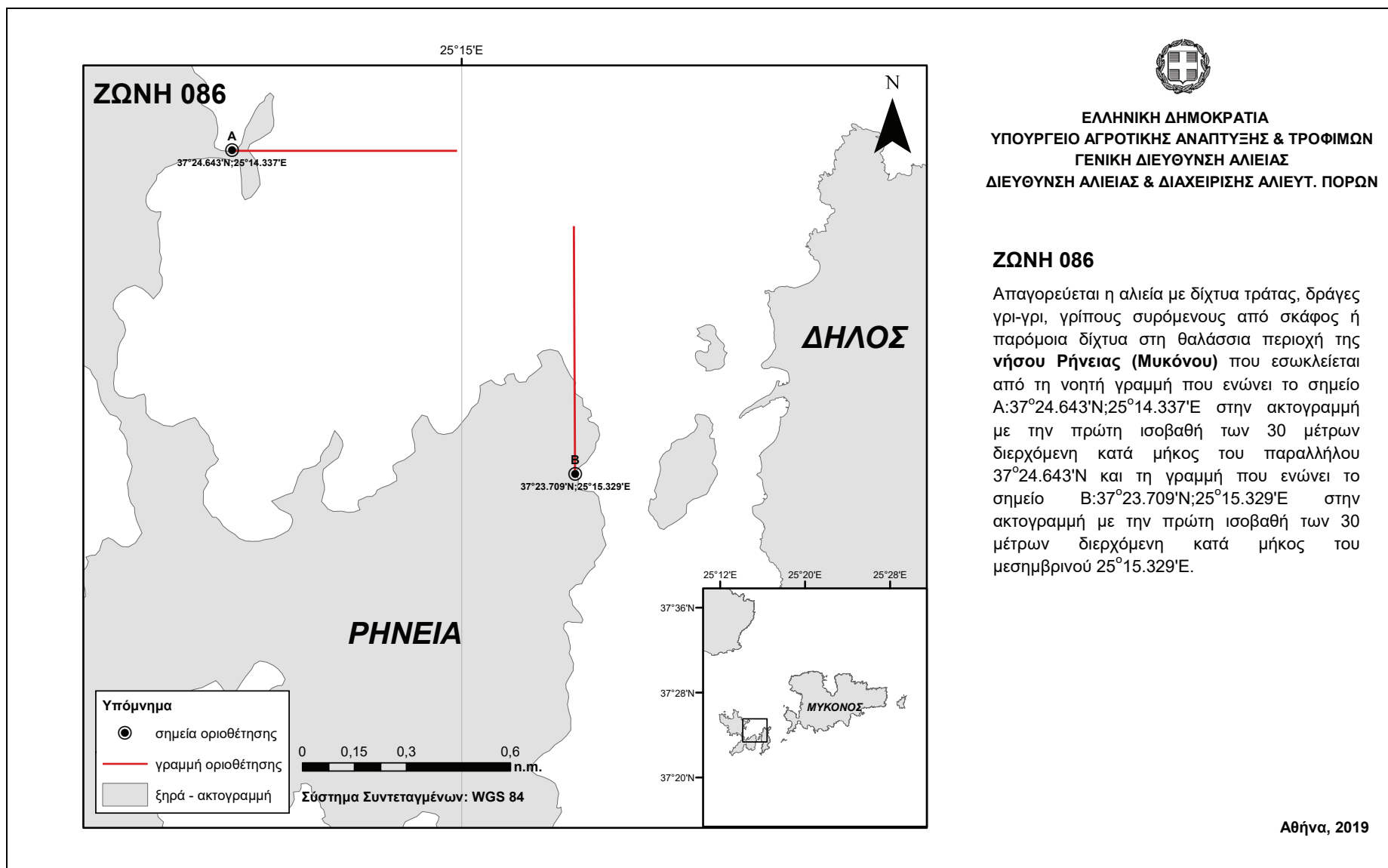
Απαγορεύεται η αλιεία με δίχτυα τράτας, δράγες γρι-γρι, γρίπους συρόμενους από σκάφος ή παρόμοια δίχτυα στη θαλάσσια περιοχή της **Τήνου (Πάνορμος)** που οριοθετείται εντός της πρώτης ισοβαθούς των 30 μέτρων που συναντάται από την ακτογραμμή και εσωτερικά της νοητής γραμμής που ενώνει τα σημεία:

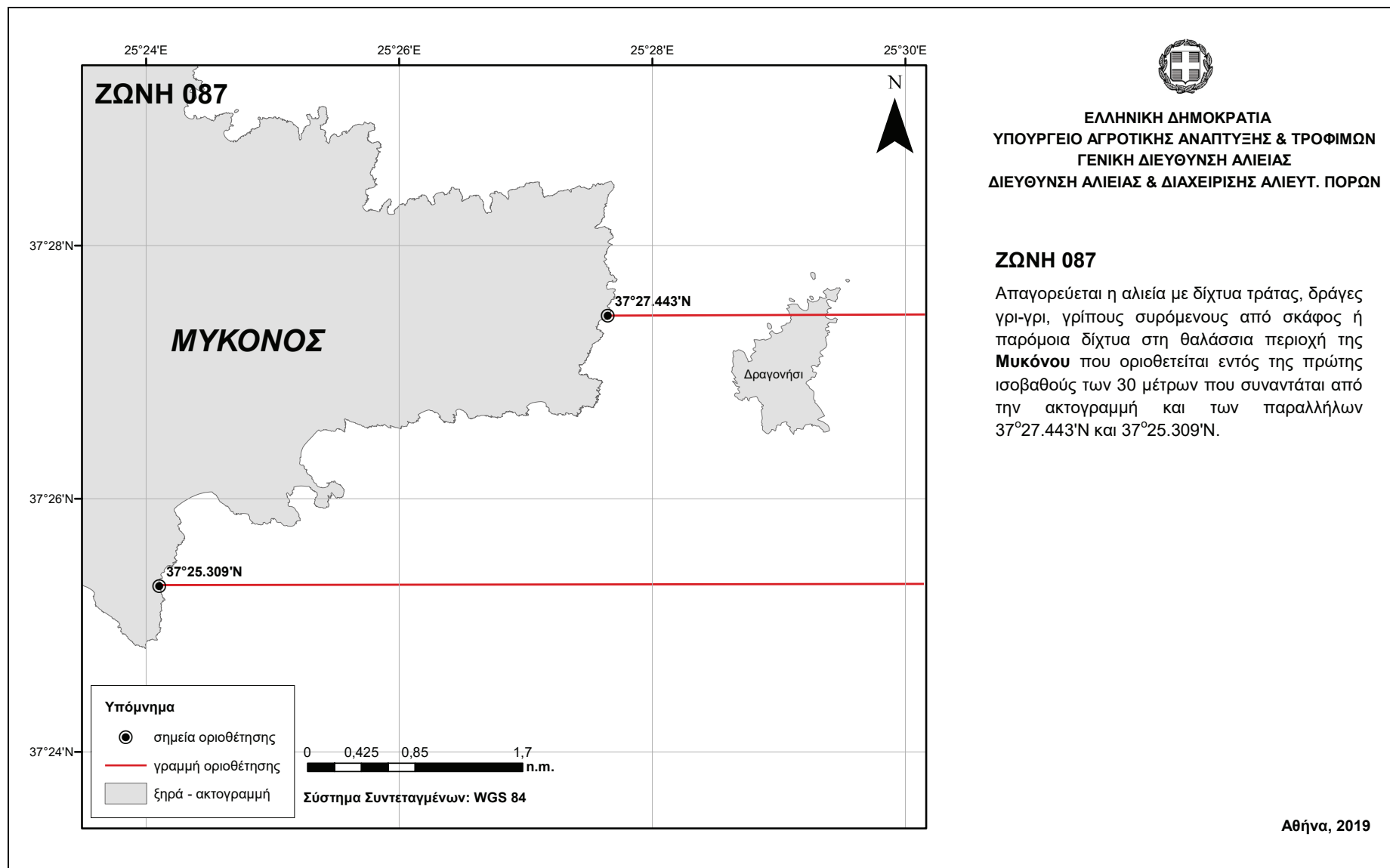
A: $37^{\circ}39.575'N$ $25^{\circ}3.63'E$

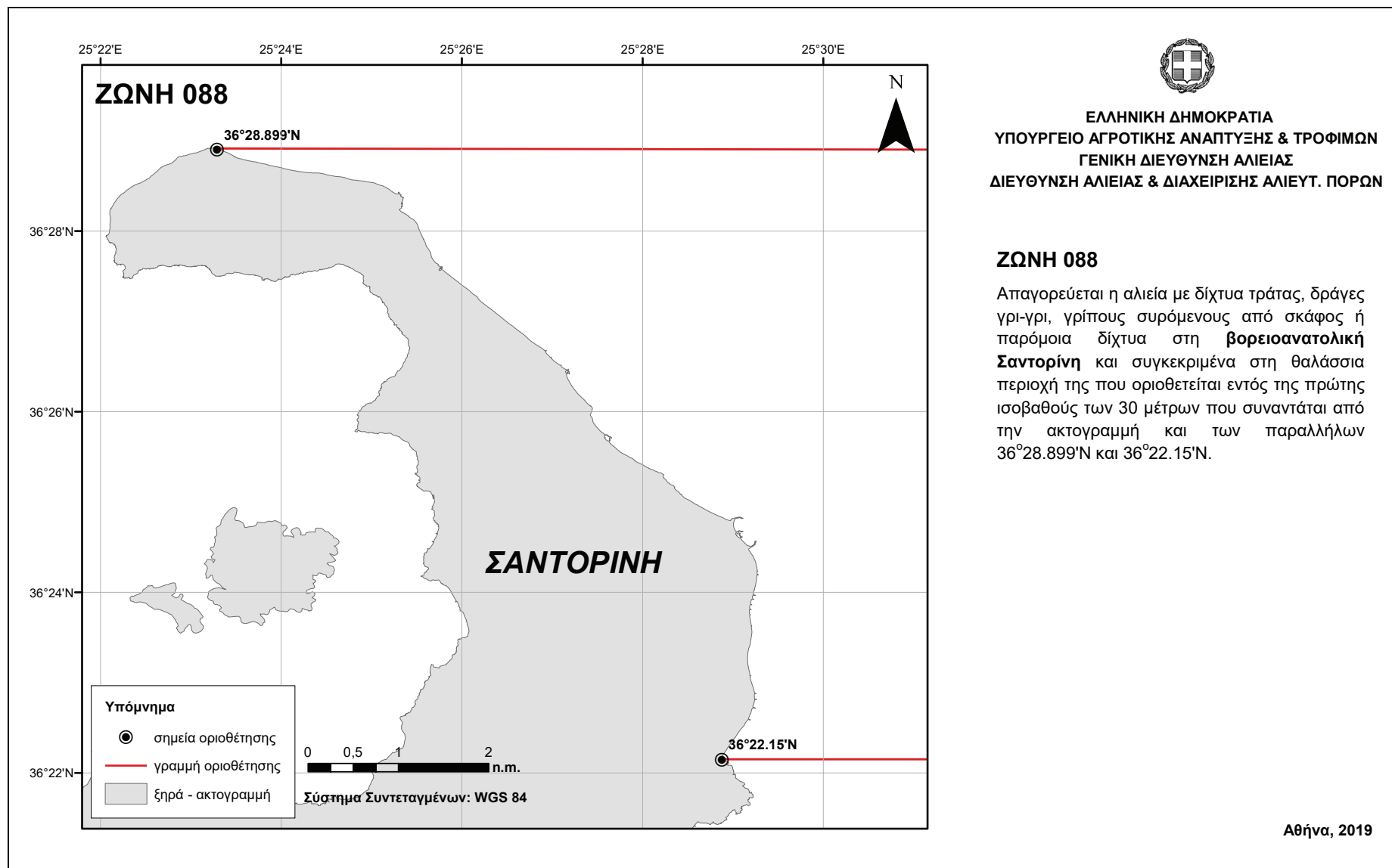
B: $37^{\circ}38.918'N$ $25^{\circ}3.83'E$











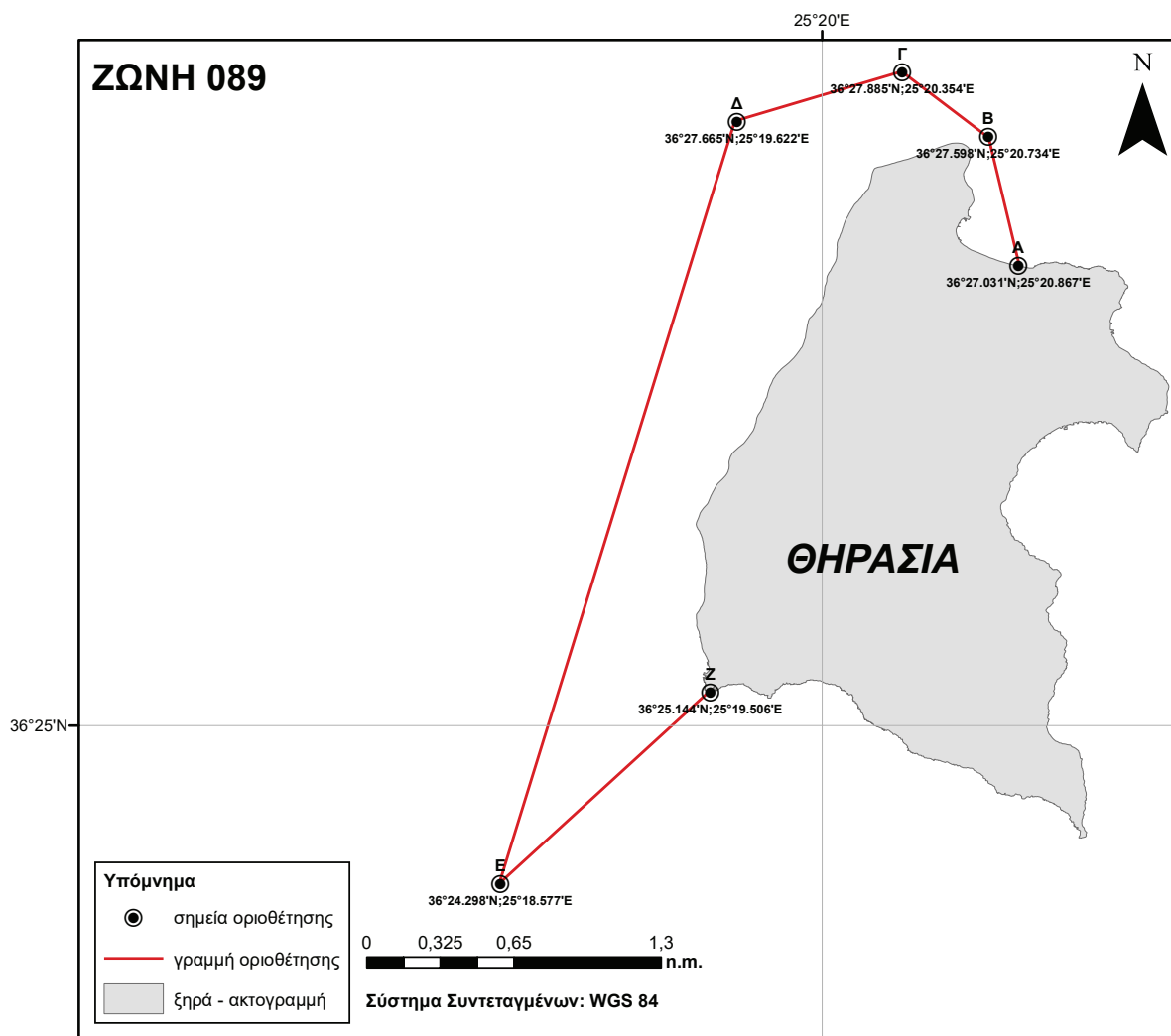


ΕΛΛΗΝΙΚΗ ΔΗΜΟΚΡΑΤΙΑ
ΥΠΟΥΡΓΕΙΟ ΑΓΡΟΤΙΚΗΣ ΑΝΑΠΤΥΞΗΣ & ΤΡΟΦΙΜΩΝ
ΓΕΝΙΚΗ ΔΙΕΥΘΥΝΣΗ ΑΛΙΕΙΑΣ
ΔΙΕΥΘΥΝΣΗ ΑΛΙΕΙΑΣ & ΔΙΑΧΕΙΡΙΣΗΣ ΑΛΙΕΥΤ. ΠΟΡΩΝ


ΖΩΝΗ 089

Απαγορεύεται η αλιεία με δίχτυα τράτας, δράγες γρι-γρι, γρίππους συρόμενους από σκάφος ή παρόμοια δίχτυα στη θαλάσσια περιοχή **νήσου Θηρασιά (Σαντορίνης)** που οριοθετείται εντός της πρώτης ισοβαθούς των 30 μέτρων που συναντάται από την ακτογραμμή και εσωτερικά των σημείων:

A:	36°27.031' N	25°20.867' E
B:	36°27.598' N	25°20.734' E
Γ:	36°27.885' N	25°20.354' E
Δ:	36°27.665' N	25°19.622' E
E:	36°24.298' N	25°18.577' E
Z:	36°25.144' N	25°19.506' E



Αθήνα, 2019



ΕΛΛΗΝΙΚΗ ΔΗΜΟΚΡΑΤΙΑ
ΥΠΟΥΡΓΕΙΟ ΑΓΡΟΤΙΚΗΣ ΑΝΑΠΤΥΞΗΣ & ΤΡΟΦΙΜΩΝ
ΓΕΝΙΚΗ ΔΙΕΥΘΥΝΣΗ ΑΛΙΕΙΑΣ
ΔΙΕΥΘΥΝΣΗ ΑΛΙΕΙΑΣ & ΔΙΑΧΕΙΡΙΣΗΣ ΑΛΙΕΥΤ. ΠΟΡΩΝ

ΖΩΝΗ 090

Απαγορεύεται η αλιεία με δίχτυα τράτας, δράγες γρι-γρι, γρίπους συρόμενους από σκάφος ή παρόμοια δίχτυα στη θαλάσσια περιοχή περιμετρικά του σημείου:

36°22.922'N; 25°20.726'E

που εντοπίζεται στο **Ασπρονήσι Σαντορίνης** και εντός της πρώτης ισοβαθούς των 30 μέτρων που συναντάται από την ακτογραμμή.

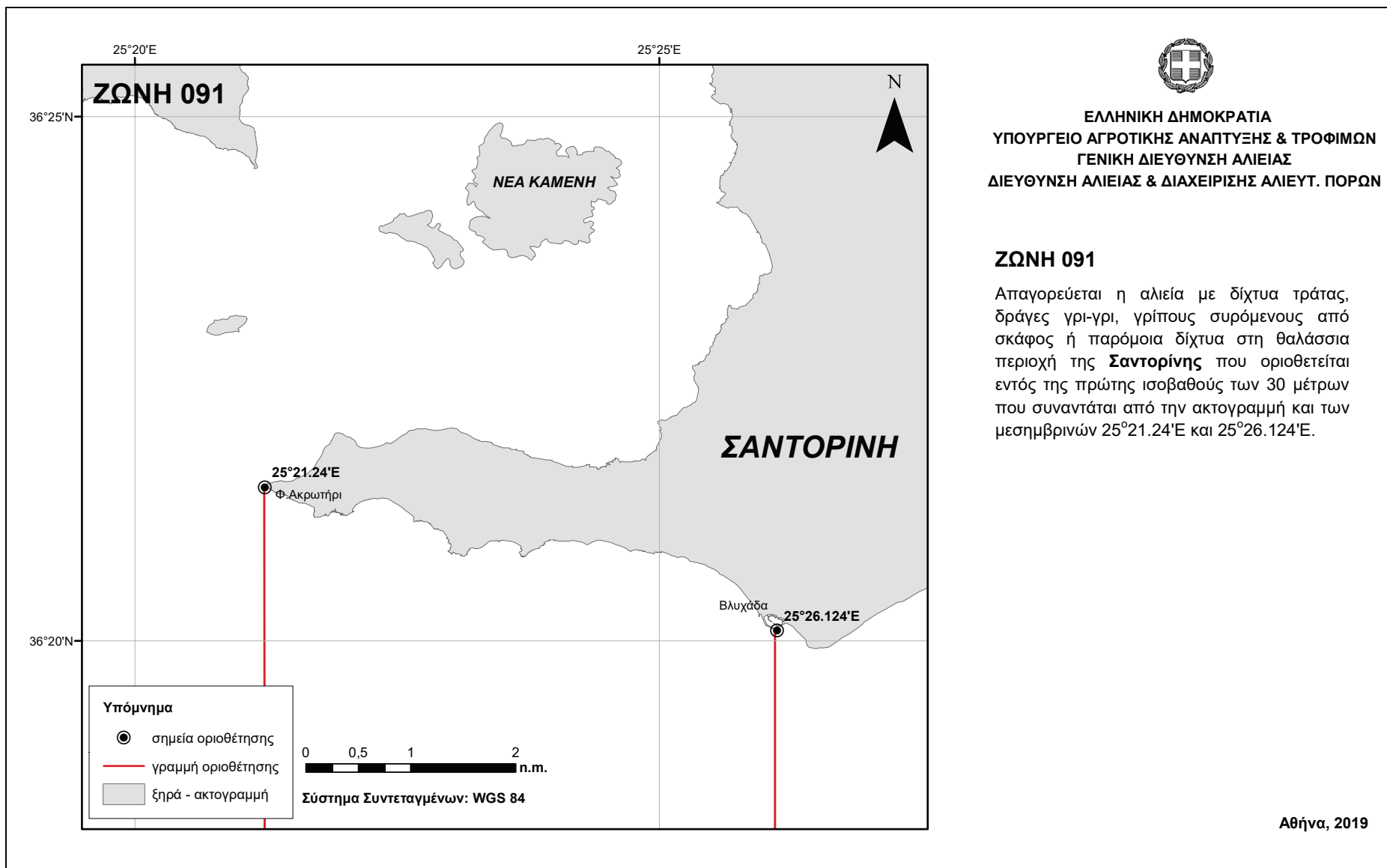
Αθήνα, 2019



ΕΛΛΗΝΙΚΗ ΔΗΜΟΚΡΑΤΙΑ
ΥΠΟΥΡΓΕΙΟ ΑΓΡΟΤΙΚΗΣ ΑΝΑΠΤΥΞΗΣ & ΤΡΟΦΙΜΩΝ
ΓΕΝΙΚΗ ΔΙΕΥΘΥΝΣΗ ΑΛΙΕΙΑΣ
ΔΙΕΥΘΥΝΣΗ ΑΛΙΕΙΑΣ & ΔΙΑΧΕΙΡΙΣΗΣ ΑΛΙΕΥΤ. ΠΟΡΩΝ

ΖΩΝΗ 091

Απαγορεύεται η αλιεία με δίχτυα τράτας, δράγες γρι-γρι, γρίπους συρόμενους από σκάφος ή παρόμοια δίχτυα στη θαλάσσια περιοχή της **Σαντορίνης** που οριοθετείται εντός της πρώτης ισοβαθούς των 30 μέτρων που συναντάται από την ακτογραμμή και των μεσημβρινών 25°21.24'E και 25°26.124'E.

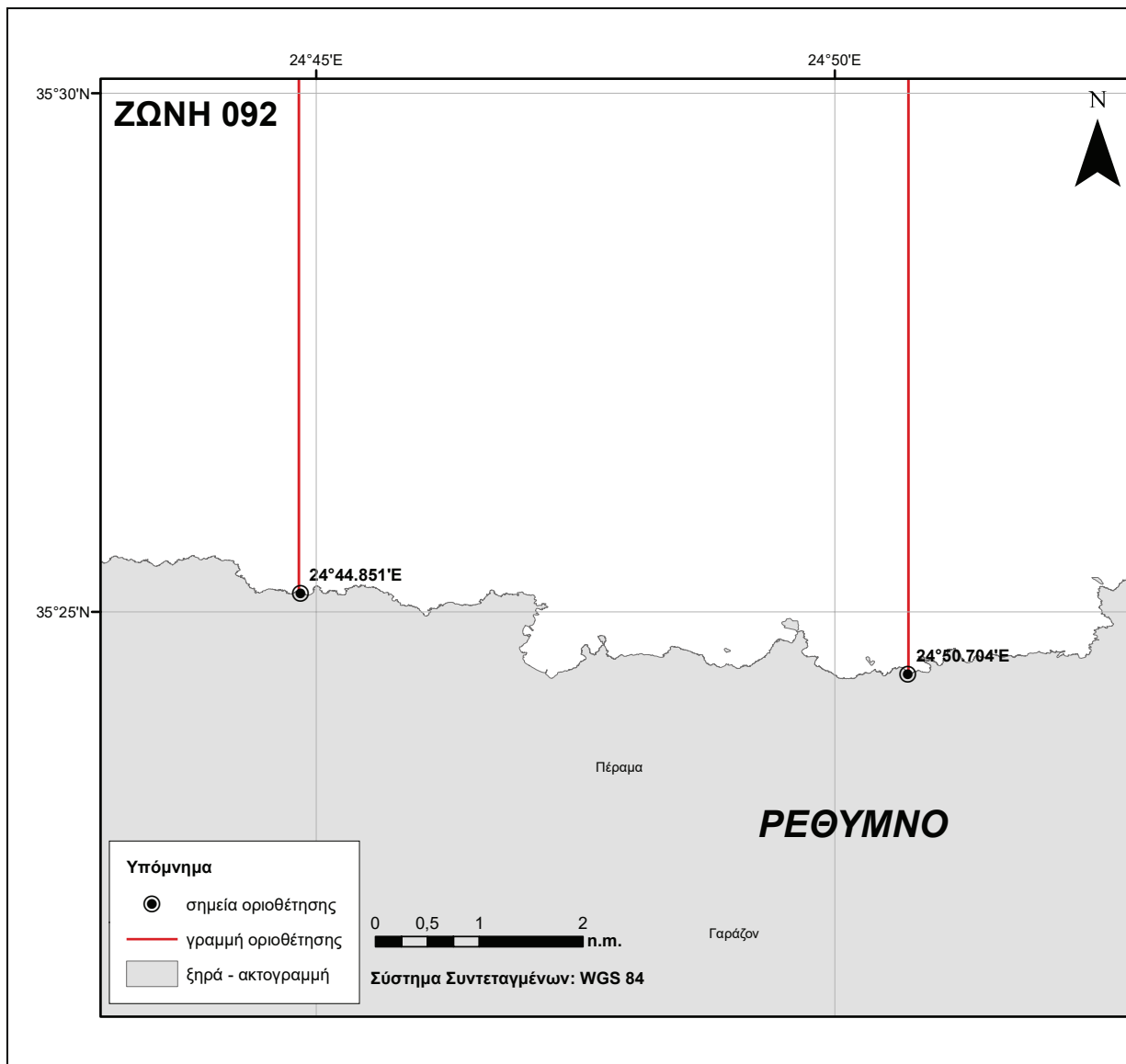




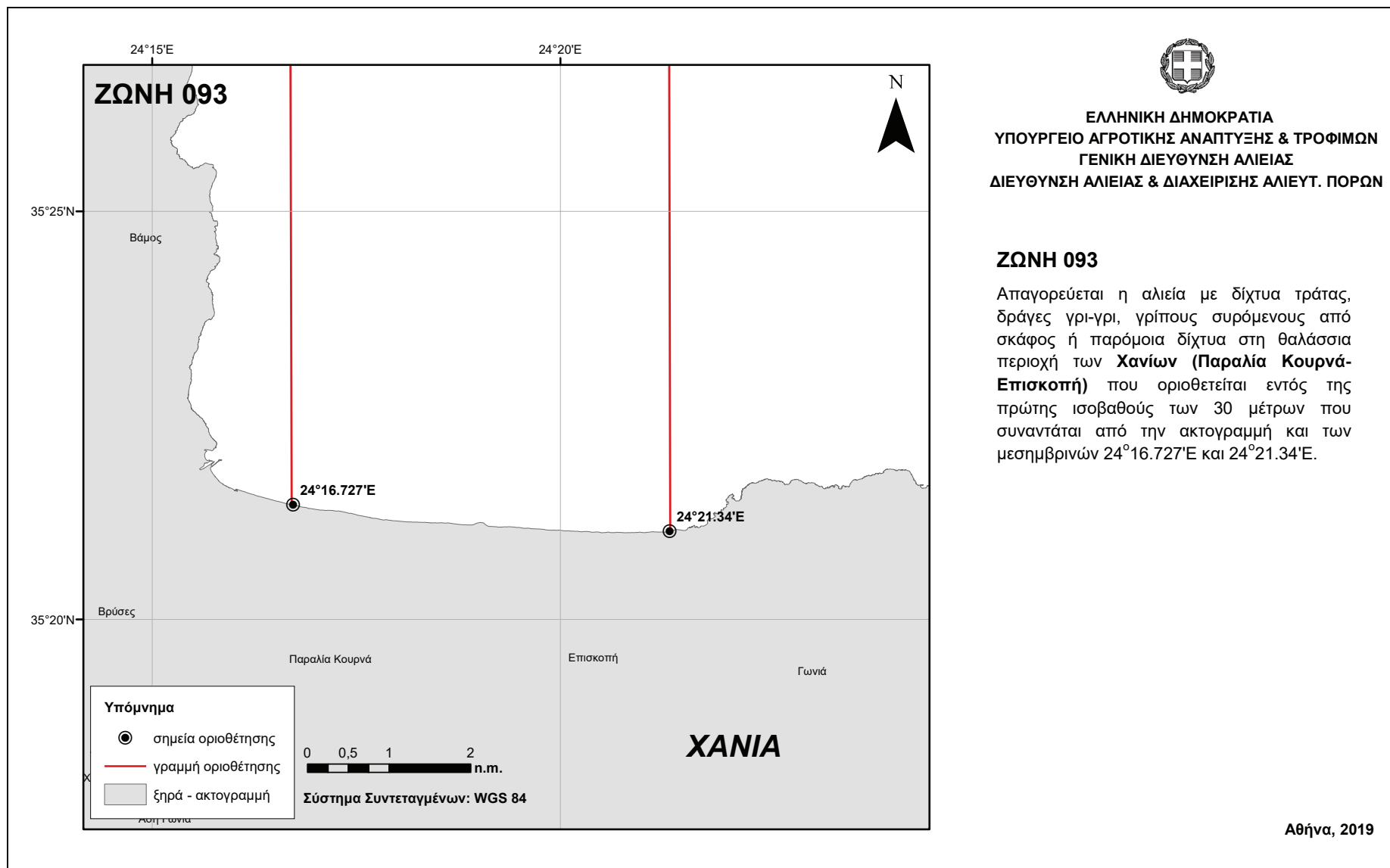
ΕΛΛΗΝΙΚΗ ΔΗΜΟΚΡΑΤΙΑ
ΥΠΟΥΡΓΕΙΟ ΑΓΡΟΤΙΚΗΣ ΑΝΑΠΤΥΞΗΣ & ΤΡΟΦΙΜΩΝ
ΓΕΝΙΚΗ ΔΙΕΥΘΥΝΣΗ ΑΛΙΕΙΑΣ
ΔΙΕΥΘΥΝΣΗ ΑΛΙΕΙΑΣ & ΔΙΑΧΕΙΡΙΣΗΣ ΑΛΙΕΥΤ. ΠΟΡΩΝ

ΖΩΝΗ 092

Απαγορεύεται η αλιεία με δίχτυα τράτας, δράγες γρι-γρι, γρίπους συρόμενους από σκάφος ή παρόμοια δίχτυα στη θαλάσσια περιοχή του **Ρεθύμνου (Πέραμα)** που οριοθετείται εντός της πρώτης ισοβαθούς των 30 μέτρων που συναντάται από την ακτογραμμή και των μεσημβρινών 24°44.851'E και 24°50.704'E.



Αθήνα, 2019



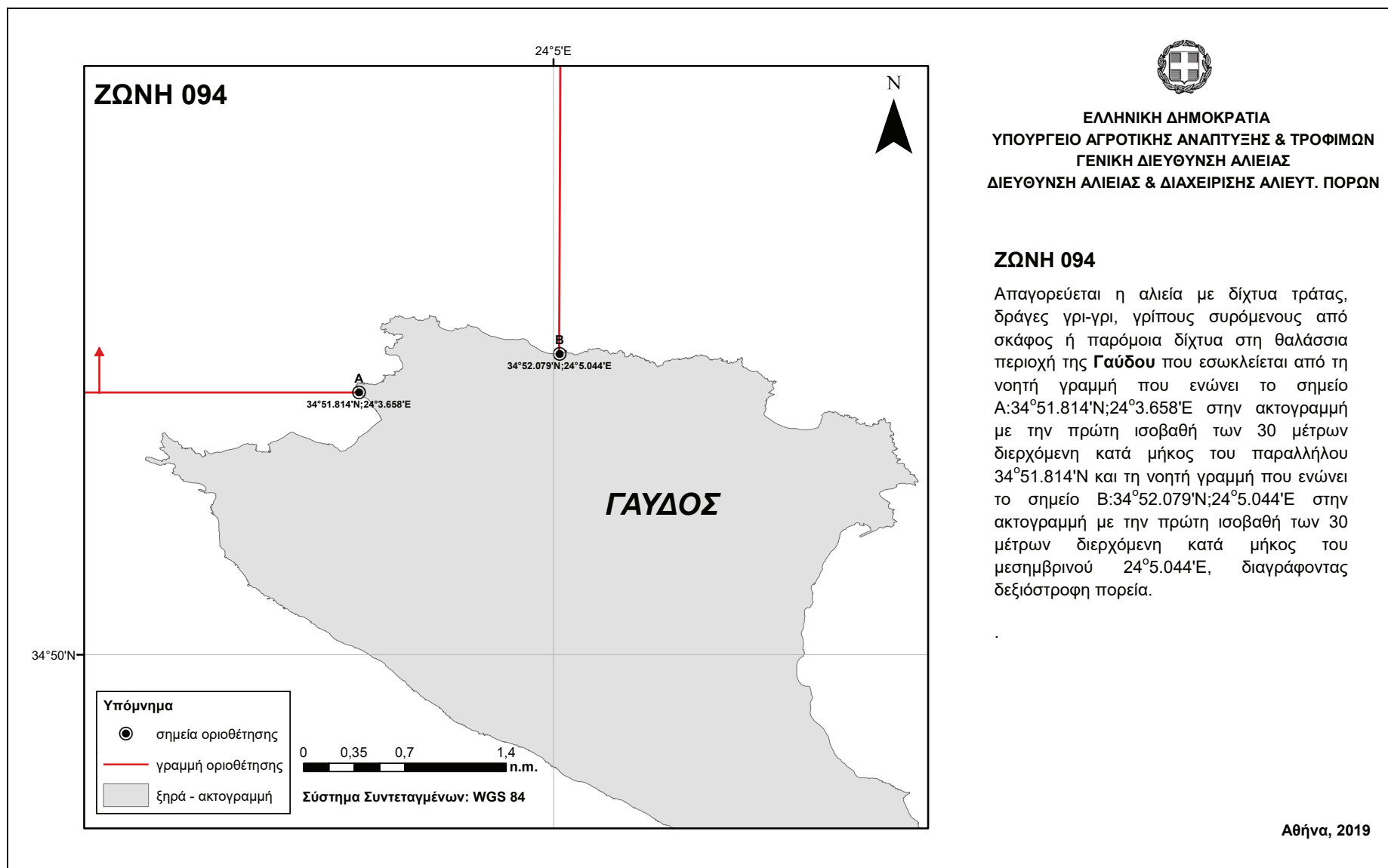



ΕΛΛΗΝΙΚΗ ΔΗΜΟΚΡΑΤΙΑ
ΥΠΟΥΡΓΕΙΟ ΑΓΡΟΤΙΚΗΣ ΑΝΑΠΤΥΞΗΣ & ΤΡΟΦΙΜΩΝ
ΓΕΝΙΚΗ ΔΙΕΥΘΥΝΣΗ ΑΛΙΕΙΑΣ
ΔΙΕΥΘΥΝΣΗ ΑΛΙΕΙΑΣ & ΔΙΑΧΕΙΡΙΣΗΣ ΑΛΙΕΥΤ. ΠΟΡΩΝ

ΖΩΝΗ 094

Απαγορεύεται η αλιεία με δίχτυα τράτας, δράγες γρι-γρι, γρίπους συρόμενους από σκάφος ή παρόμοια δίχτυα στη θαλάσσια περιοχή της **Γαύδου** που εσωκλείεται από τη νοητή γραμμή που ενώνει το σημείο Α:34°51.814'N;24°3.658'E στην ακτογραμμή με την πρώτη ισοβαθή των 30 μέτρων διερχόμενη κατά μήκος του παραλλήλου 34°51.814'N και τη νοητή γραμμή που ενώνει το σημείο Β:34°52.079'N;24°5.044'E στην ακτογραμμή με την πρώτη ισοβαθή των 30 μέτρων διερχόμενη κατά μήκος του μεσημβρινού 24°5.044'E, διαγράφοντας δεξιόστροφη πορεία.

Αθήνα, 2019



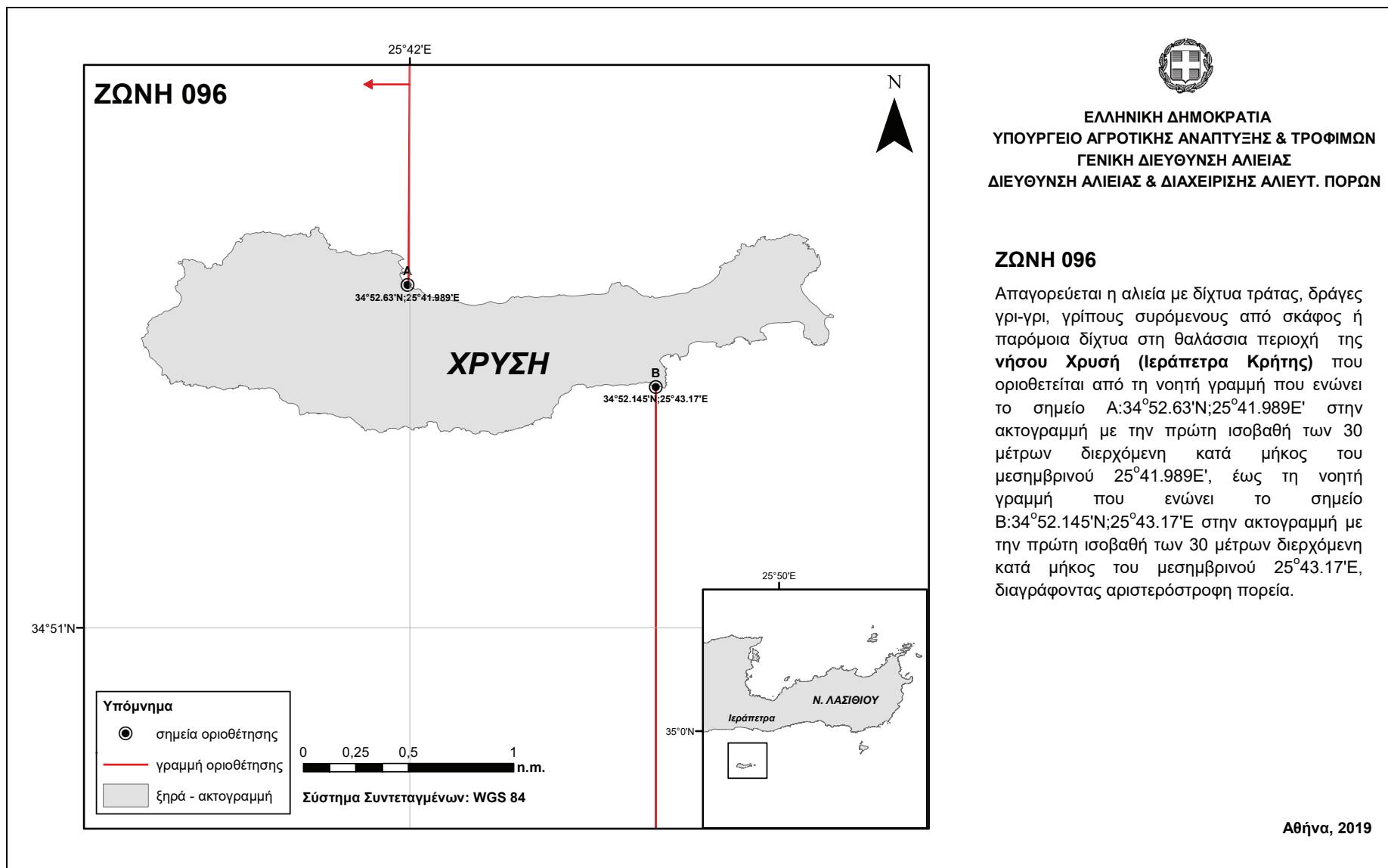




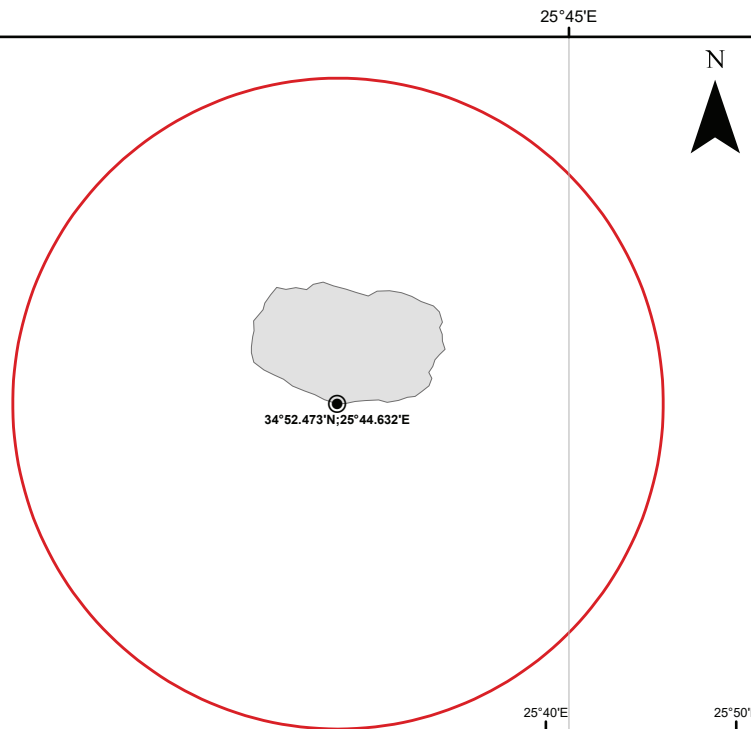
ΕΛΛΗΝΙΚΗ ΔΗΜΟΚΡΑΤΙΑ
ΥΠΟΥΡΓΕΙΟ ΑΓΡΟΤΙΚΗΣ ΑΝΑΠΤΥΞΗΣ & ΤΡΟΦΙΜΩΝ
ΓΕΝΙΚΗ ΔΙΕΥΘΥΝΣΗ ΑΛΙΕΙΑΣ
ΔΙΕΥΘΥΝΣΗ ΑΛΙΕΙΑΣ & ΔΙΑΧΕΙΡΙΣΗΣ ΑΛΙΕΥΤ. ΠΟΡΩΝ

ΖΩΝΗ 096

Απαγορεύεται η αλιεία με δίχτυα τράτας, δράγες γρι-γρι, γρίπους συρόμενους από σκάφος ή παρόμοια δίχτυα στη θαλάσσια περιοχή της νήσου Χρυσή (Ιεράπετρα Κρήτης) που οριοθετείται από τη νοτιή γραμμή που ενώνει το σημείο A:34°52.63'N;25°41.989'E' στην ακτογραμμή με την πρώτη ισοβαθή των 30 μέτρων διερχόμενη κατά μήκος του μεσημβρινού 25°41.989'E', έως τη νοτιή γραμμή που ενώνει το σημείο B:34°52.145'N;25°43.17'E' στην ακτογραμμή με την πρώτη ισοβαθή των 30 μέτρων διερχόμενη κατά μήκος του μεσημβρινού 25°43.17'E', διαγράφοντας αριστερόστροφη πορεία.



ΖΩΝΗ 097

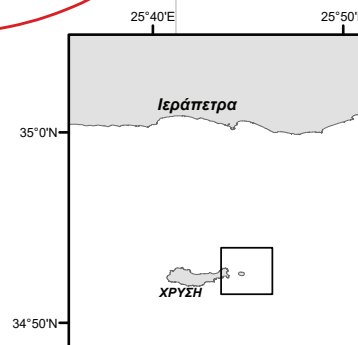


Υπόμνημα

- σημεία οριοθέτησης
- γραμμή οριοθέτησης
- ξηρά - ακτογραμμή

0 0,1 0,2 0,4
n.m.

Σύστημα Συντεταγμένων: WGS 84



ΕΛΛΗΝΙΚΗ ΔΗΜΟΚΡΑΤΙΑ
ΥΠΟΥΡΓΕΙΟ ΑΓΡΟΤΙΚΗΣ ΑΝΑΠΤΥΞΗΣ & ΤΡΟΦΙΜΩΝ
ΓΕΝΙΚΗ ΔΙΕΥΘΥΝΣΗ ΑΛΙΕΙΑΣ
ΔΙΕΥΘΥΝΣΗ ΑΛΙΕΙΑΣ & ΔΙΑΧΕΙΡΙΣΗΣ ΑΛΙΕΥΤ. ΠΟΡΩΝ

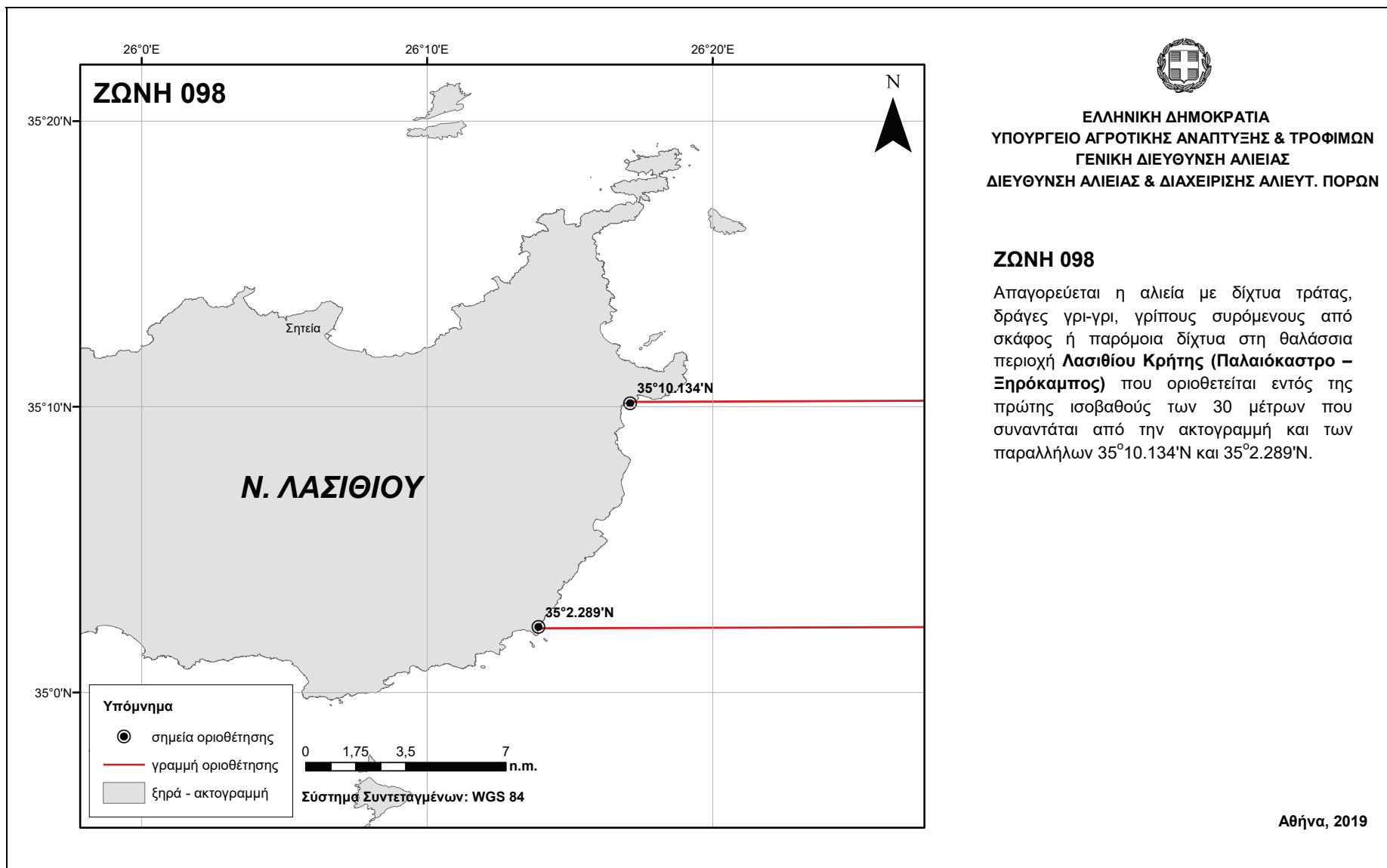
ΖΩΝΗ 097

Απαγορεύεται η αλιεία με δίχτυα τράτας, δράγες γρι-γρι, γρίππους συρόμενους από σκάφος ή παρόμοια δίχτυα στη θάλασσα περιοχή περιμετρικά του σημείου:

34°52.473'N; 25°44.632'E

Που εντοπίζεται στη **βραχονησίδα ανατολικά της νήσου Χρυσή (Ιεράπετρα Κρήτης)** και εντός της πρώτης ισοβαθούς των 30 μέτρων που συναντάται από την ακτογραμμή.

Αθήνα, 2019

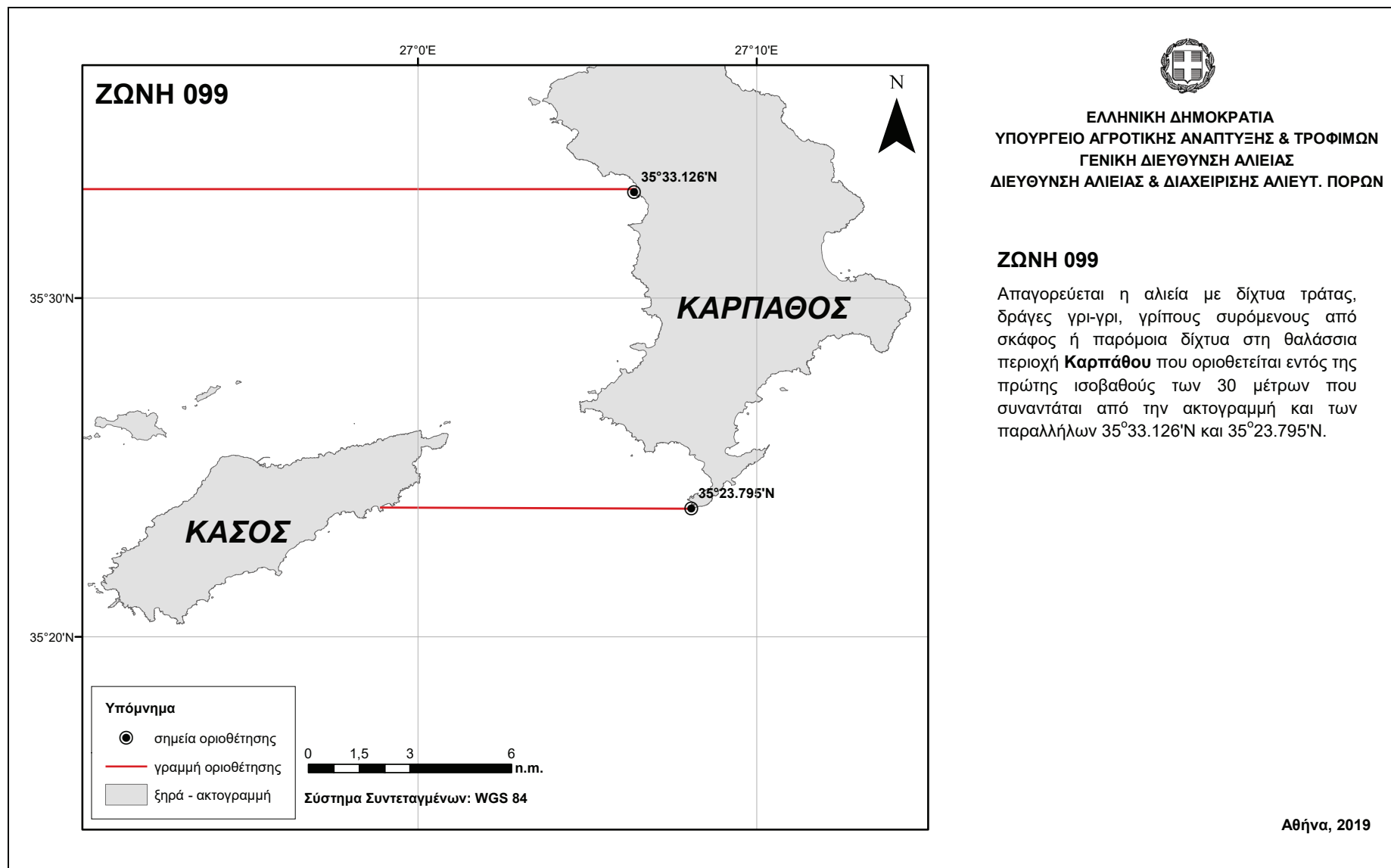




ΕΛΛΗΝΙΚΗ ΔΗΜΟΚΡΑΤΙΑ
ΥΠΟΥΡΓΕΙΟ ΑΓΡΟΤΙΚΗΣ ΑΝΑΠΤΥΞΗΣ & ΤΡΟΦΙΜΩΝ
ΓΕΝΙΚΗ ΔΙΕΥΘΥΝΣΗ ΑΛΙΕΙΑΣ
ΔΙΕΥΘΥΝΣΗ ΑΛΙΕΙΑΣ & ΔΙΑΧΕΙΡΙΣΗΣ ΑΛΙΕΥΤ. ΠΟΡΩΝ

ΖΩΝΗ 099

Απαγορεύεται η αλιεία με δίχτυα τράτας, δράγες γρι-γρι, γρίπους συρόμενους από σκάφος ή παρόμοια δίχτυα στη θαλάσσια περιοχή **Καρπάθου** που οριοθετείται εντός της πρώτης ισοβαθούς των 30 μέτρων που συναντάται από την ακτογραμμή και των παραλλήλων $35^{\circ}33.126'N$ και $35^{\circ}23.795'N$.



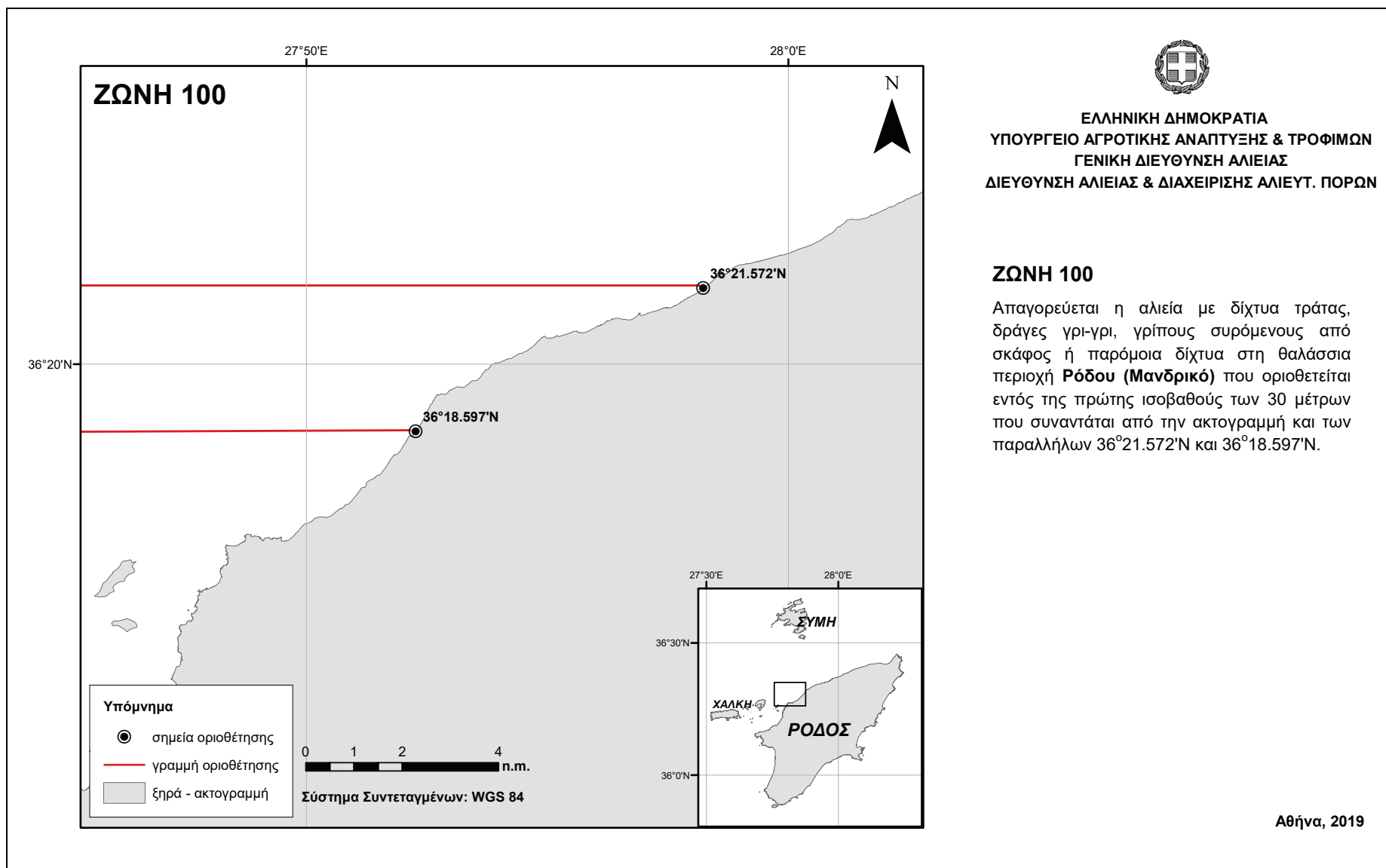


ΕΛΛΗΝΙΚΗ ΔΗΜΟΚΡΑΤΙΑ
 ΥΠΟΥΡΓΕΙΟ ΑΓΡΟΤΙΚΗΣ ΑΝΑΠΤΥΞΗΣ & ΤΡΟΦΙΜΩΝ
 ΓΕΝΙΚΗ ΔΙΕΥΘΥΝΣΗ ΑΛΙΕΙΑΣ
 ΔΙΕΥΘΥΝΣΗ ΑΛΙΕΙΑΣ & ΔΙΑΧΕΙΡΙΣΗΣ ΑΛΙΕΥΤ. ΠΟΡΩΝ

ΖΩΝΗ 100

Απαγορεύεται η αλιεία με δίχτυα τράτας, δράγες γρι-γρι, γρίπους συρόμενους από σκάφος ή παρόμοια δίχτυα στη θαλάσσια περιοχή **Ρόδου (Μανδρικό)** που οριοθετείται εντός της πρώτης ισοβαθούς των 30 μέτρων που συναντάται από την ακτογραμμή και των παραλλήλων 36°21.572'N και 36°18.597'N.

Αθήνα, 2019

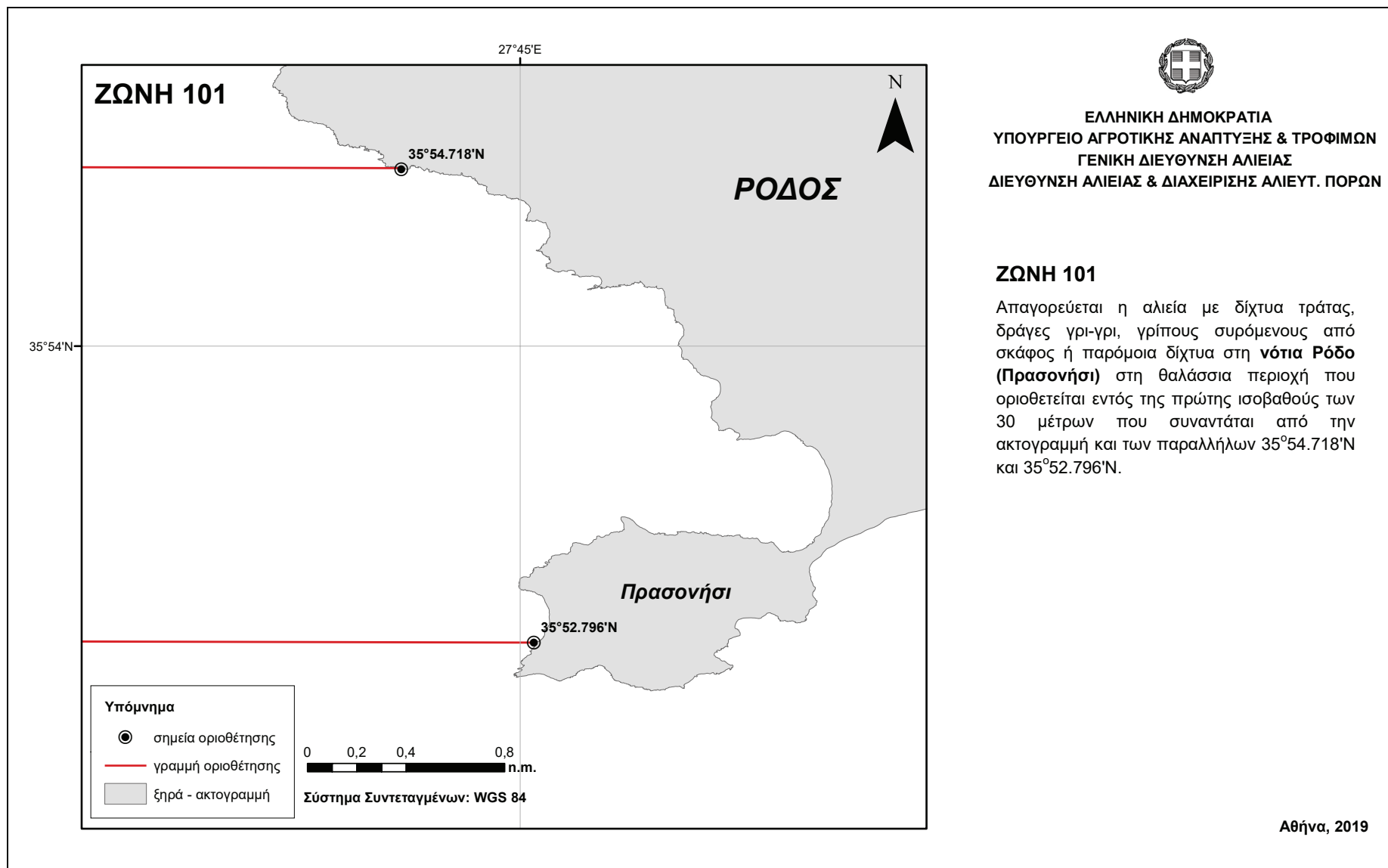




ΕΛΛΗΝΙΚΗ ΔΗΜΟΚΡΑΤΙΑ
ΥΠΟΥΡΓΕΙΟ ΑΓΡΟΤΙΚΗΣ ΑΝΑΠΤΥΞΗΣ & ΤΡΟΦΙΜΩΝ
ΓΕΝΙΚΗ ΔΙΕΥΘΥΝΣΗ ΑΛΙΕΙΑΣ
ΔΙΕΥΘΥΝΣΗ ΑΛΙΕΙΑΣ & ΔΙΑΧΕΙΡΙΣΗΣ ΑΛΙΕΥΤ. ΠΟΡΩΝ

ΖΩΝΗ 101

Απαγορεύεται η αλιεία με δίχτυα τράτας, δράγες γρι-γρι, γρίπους συρόμενους από σκάφος ή παρόμοια δίχτυα στη **νότια Ρόδο (Πρασονήσι)** στη θαλάσσια περιοχή που οριοθετείται εντός της πρώτης ισοβαθούς των 30 μέτρων που συναντάται από την ακτογραμμή και των παραλλήλων 35°54.718'N και 35°52.796'N.



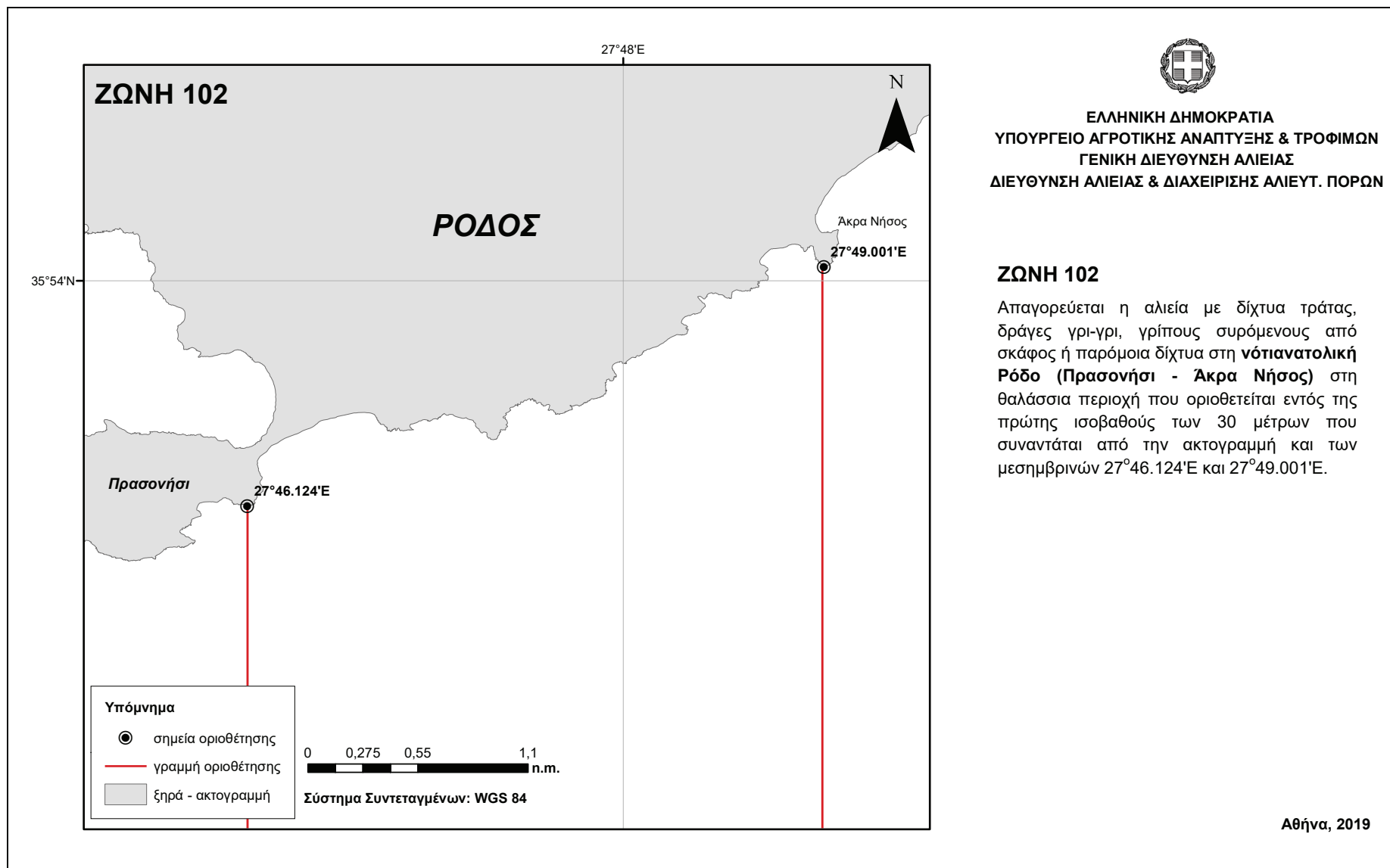


ΕΛΛΗΝΙΚΗ ΔΗΜΟΚΡΑΤΙΑ
ΥΠΟΥΡΓΕΙΟ ΑΓΡΟΤΙΚΗΣ ΑΝΑΠΤΥΞΗΣ & ΤΡΟΦΙΜΩΝ
ΓΕΝΙΚΗ ΔΙΕΥΘΥΝΣΗ ΑΛΙΕΙΑΣ
ΔΙΕΥΘΥΝΣΗ ΑΛΙΕΙΑΣ & ΔΙΑΧΕΙΡΙΣΗΣ ΑΛΙΕΥΤ. ΠΟΡΩΝ

ΖΩΝΗ 102

Απαγορεύεται η αλιεία με δίχτυα τράτας, δράγες γρι-γρι, γρίπους συρόμενους από σκάφος ή παρόμοια δίχτυα στη **νότιανατολική Ρόδο (Πρασονήσι - Άκρα Νήσος)** στη θαλάσσια περιοχή που οριοθετείται εντός της πρώτης ισοβαθούς των 30 μέτρων που συναντάται από την ακτογραμμή και των μεσημβρινών 27°46.124'E και 27°49.001'E.

Αθήνα, 2019



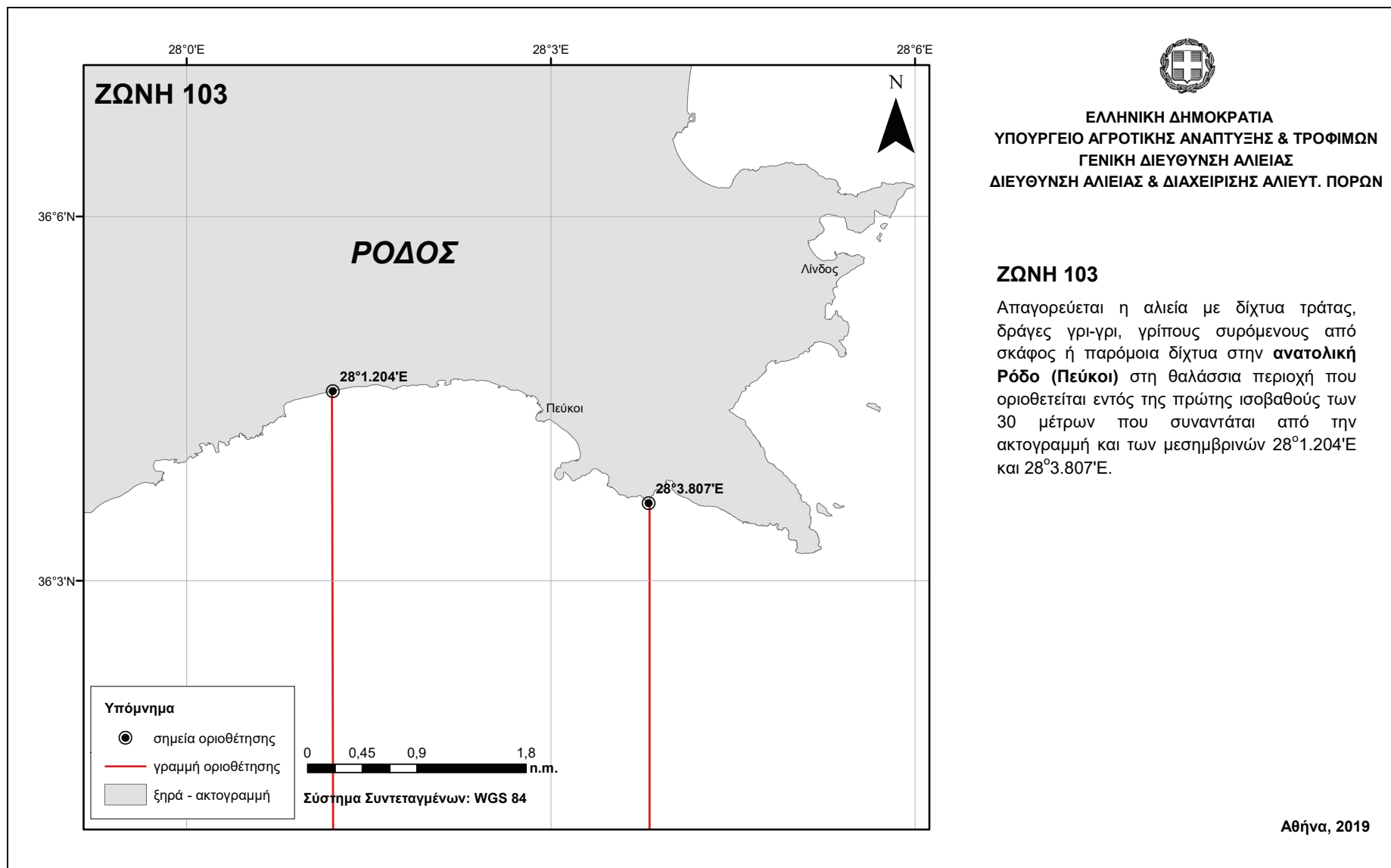


ΕΛΛΗΝΙΚΗ ΔΗΜΟΚΡΑΤΙΑ
ΥΠΟΥΡΓΕΙΟ ΑΓΡΟΤΙΚΗΣ ΑΝΑΠΤΥΞΗΣ & ΤΡΟΦΙΜΩΝ
ΓΕΝΙΚΗ ΔΙΕΥΘΥΝΣΗ ΑΛΙΕΙΑΣ
ΔΙΕΥΘΥΝΣΗ ΑΛΙΕΙΑΣ & ΔΙΑΧΕΙΡΙΣΗΣ ΑΛΙΕΥΤ. ΠΟΡΩΝ

ΖΩΝΗ 103

Απαγορεύεται η αλιεία με δίχτυα τράτας, δράγες γρι-γρι, γρίπους συρόμενους από σκάφος ή παρόμοια δίχτυα στην **ανατολική Ρόδο (Πεύκοι)** στη θαλάσσια περιοχή που οριοθετείται εντός της πρώτης ισοβαθούς των 30 μέτρων που συναντάται από την ακτογραμμή και των μεσημβρινών $28^{\circ}1.204'E$ και $28^{\circ}3.807'E$.

Αθήνα, 2019



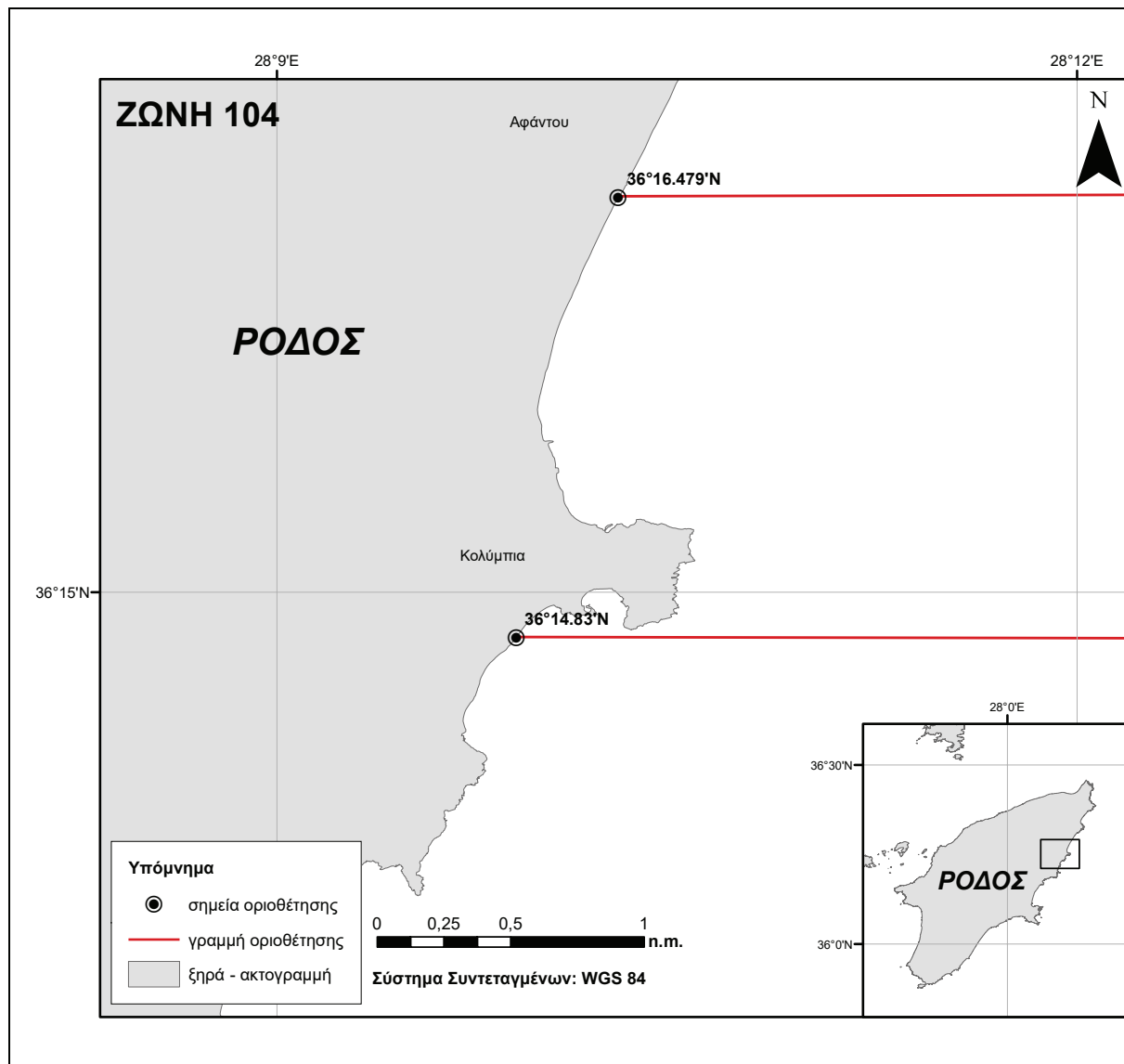


ΕΛΛΗΝΙΚΗ ΔΗΜΟΚΡΑΤΙΑ
ΥΠΟΥΡΓΕΙΟ ΑΓΡΟΤΙΚΗΣ ΑΝΑΠΤΥΞΗΣ & ΤΡΟΦΙΜΩΝ
ΓΕΝΙΚΗ ΔΙΕΥΘΥΝΣΗ ΑΛΙΕΙΑΣ
ΔΙΕΥΘΥΝΣΗ ΑΛΙΕΙΑΣ & ΔΙΑΧΕΙΡΙΣΗΣ ΑΛΙΕΥΤ. ΠΟΡΩΝ

ΖΩΝΗ 104

Απαγορεύεται η αλιεία με δίχτυα τράτας, δράγες γρι-γρι, γρίπους συρόμενους από σκάφος ή παρόμοια δίχτυα στην **ανατολική Ρόδο (Αφάντου - Κολύμπια)** στη θαλάσσια περιοχή που οριοθετείται εντός της πρώτης ισοβαθούς των 30 μέτρων που συναντάται από την ακτογραμμή και των παραλλήλων 36°16.479'N και 36°14.83'.

Αθήνα, 2019

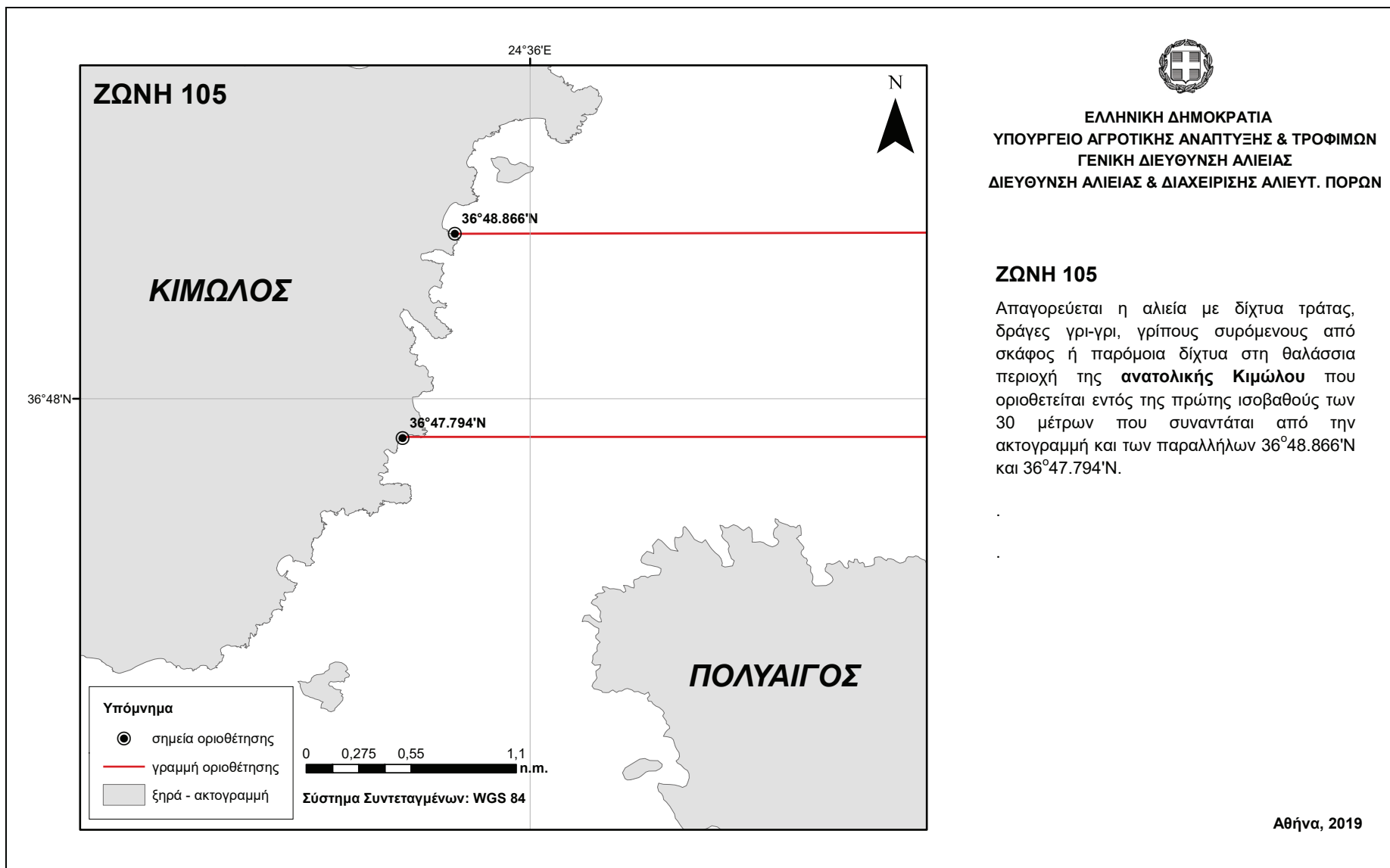




ΕΛΛΗΝΙΚΗ ΔΗΜΟΚΡΑΤΙΑ
ΥΠΟΥΡΓΕΙΟ ΑΓΡΟΤΙΚΗΣ ΑΝΑΠΤΥΞΗΣ & ΤΡΟΦΙΜΩΝ
ΓΕΝΙΚΗ ΔΙΕΥΘΥΝΣΗ ΑΛΙΕΙΑΣ
ΔΙΕΥΘΥΝΣΗ ΑΛΙΕΙΑΣ & ΔΙΑΧΕΙΡΙΣΗΣ ΑΛΙΕΥΤ. ΠΟΡΩΝ

ΖΩΝΗ 105

Απαγορεύεται η αλιεία με δίχτυα τράτας, δράγες γρι-γρι, γρίππους συρόμενους από σκάφος ή παρόμοια δίχτυα στη θαλάσσια περιοχή της **ανατολικής Κιμώλου** που οριοθετείται εντός της πρώτης ισοβαθούς των 30 μέτρων που συναντάται από την ακτογραμμή και των παραλλήλων $36^{\circ}48.866'N$ και $36^{\circ}47.794'N$.



Αθήνα, 2019

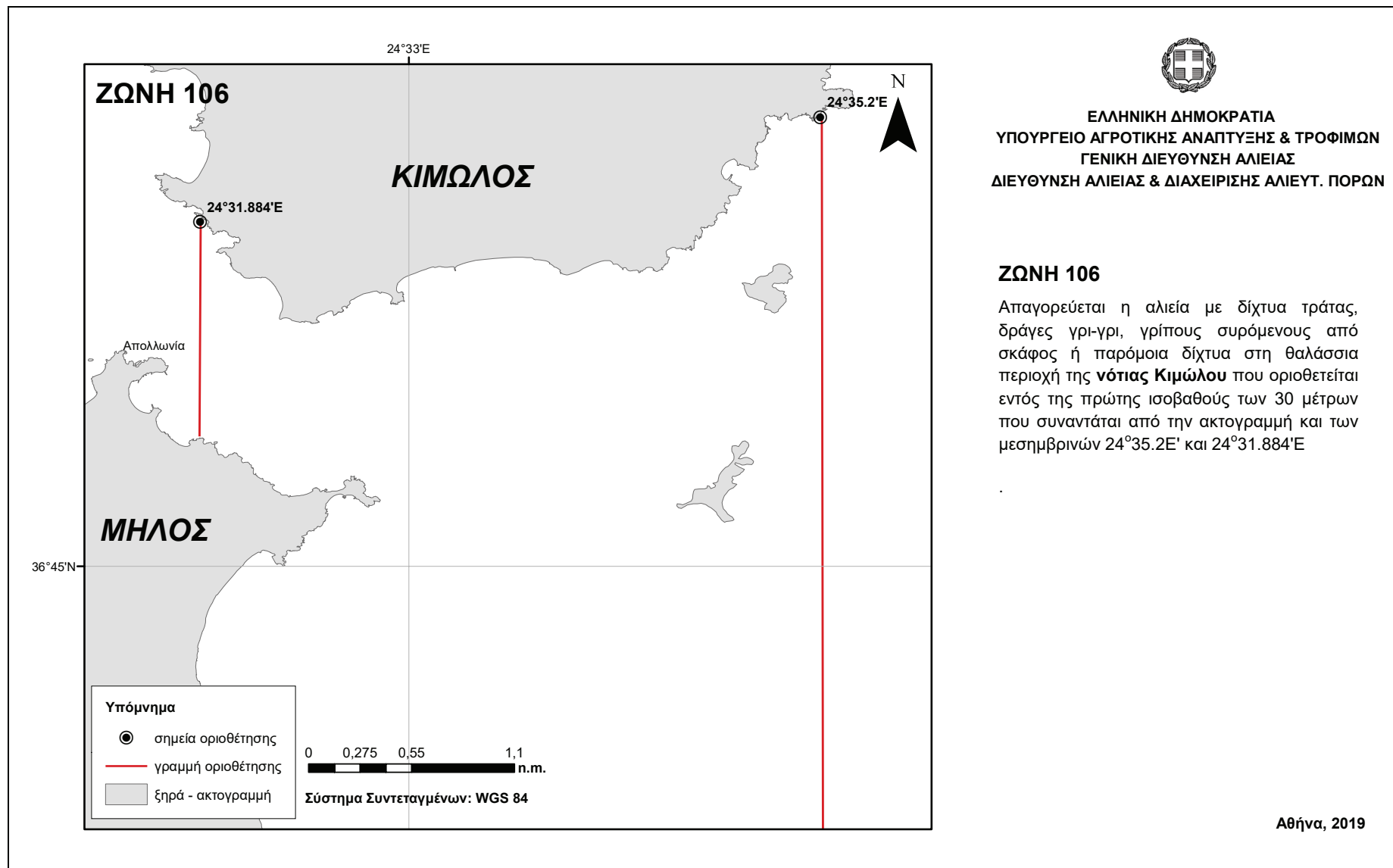


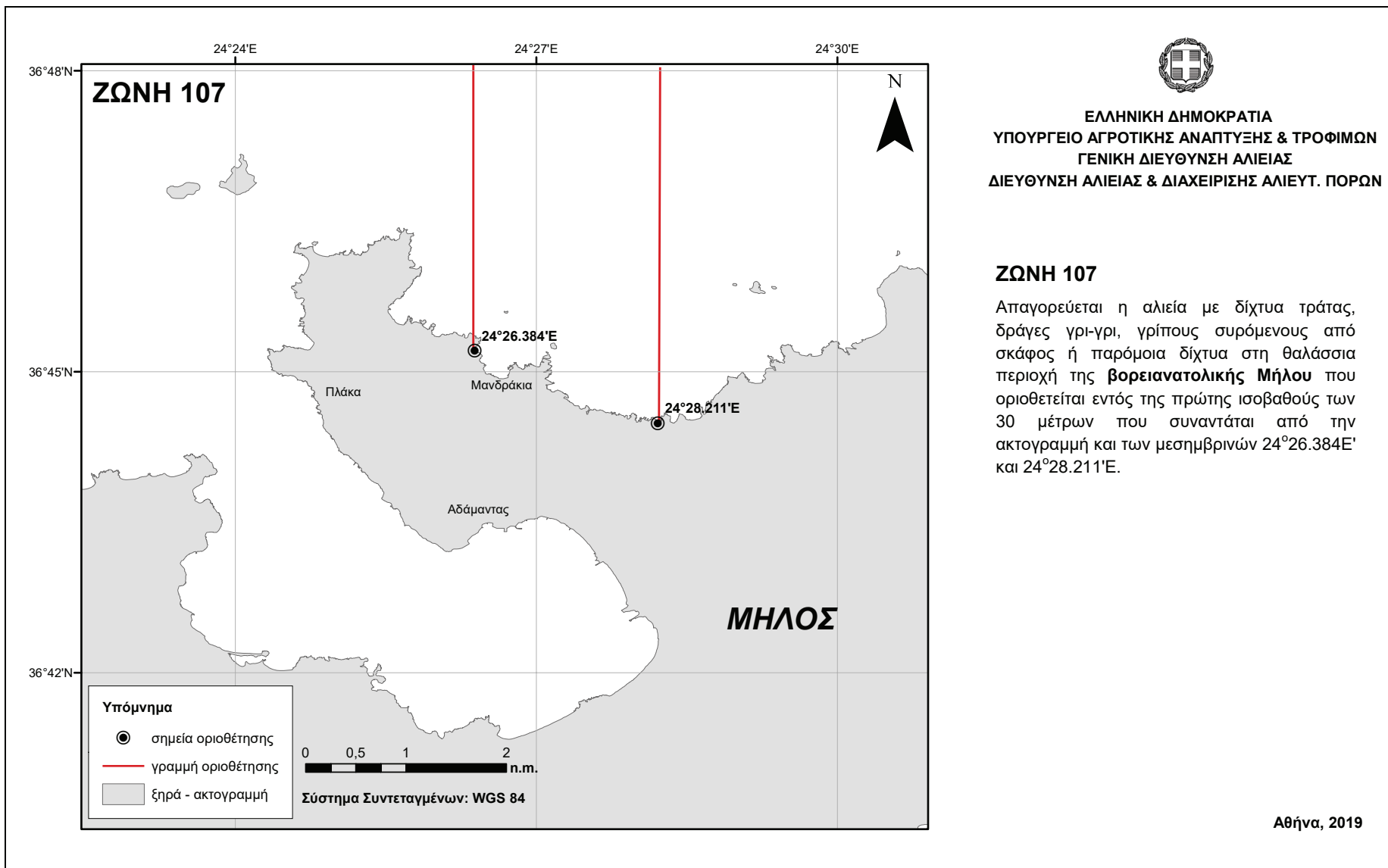
ΕΛΛΗΝΙΚΗ ΔΗΜΟΚΡΑΤΙΑ
ΥΠΟΥΡΓΕΙΟ ΑΓΡΟΤΙΚΗΣ ΑΝΑΠΤΥΞΗΣ & ΤΡΟΦΙΜΩΝ
ΓΕΝΙΚΗ ΔΙΕΥΘΥΝΣΗ ΑΛΙΕΙΑΣ
ΔΙΕΥΘΥΝΣΗ ΑΛΙΕΙΑΣ & ΔΙΑΧΕΙΡΙΣΗΣ ΑΛΙΕΥΤ. ΠΟΡΩΝ

ΖΩΝΗ 106

Απαγορεύεται η αλιεία με δίχτυα τράτας, δράγες γρι-γρι, γρίπους συρόμενους από σκάφος ή παρόμοια δίχτυα στη θαλάσσια περιοχή της **νότιας Κιμώλου** που οριοθετείται εντός της πρώτης ισοβαθούς των 30 μέτρων που συναντάται από την ακτογραμμή και των μεσημβρινών 24°35.2E' και 24°31.884'E

Αθήνα, 2019





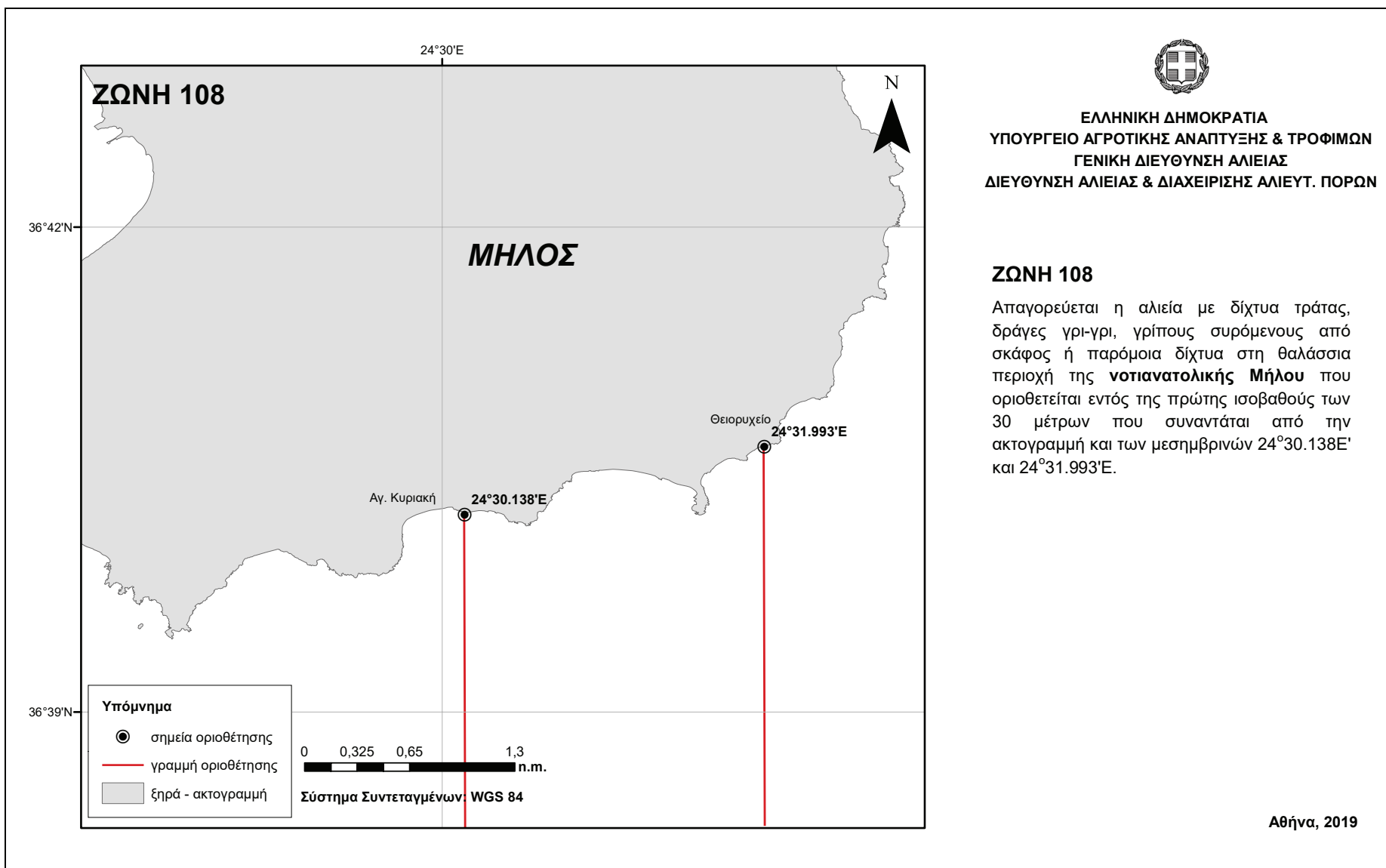


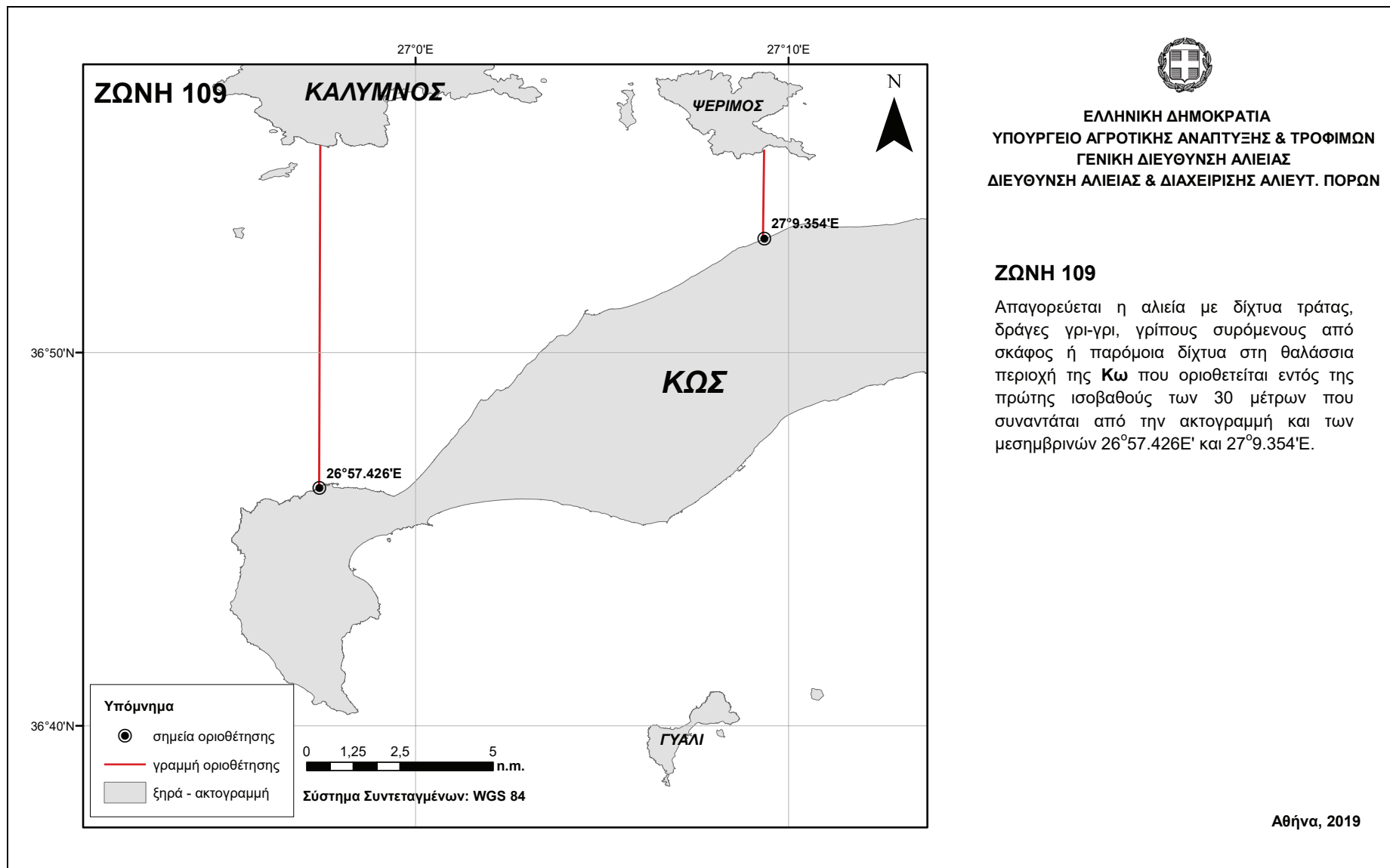
ΕΛΛΗΝΙΚΗ ΔΗΜΟΚΡΑΤΙΑ
ΥΠΟΥΡΓΕΙΟ ΑΓΡΟΤΙΚΗΣ ΑΝΑΠΤΥΞΗΣ & ΤΡΟΦΙΜΩΝ
ΓΕΝΙΚΗ ΔΙΕΥΘΥΝΣΗ ΑΛΙΕΙΑΣ
ΔΙΕΥΘΥΝΣΗ ΑΛΙΕΙΑΣ & ΔΙΑΧΕΙΡΙΣΗΣ ΑΛΙΕΥΤ. ΠΟΡΩΝ

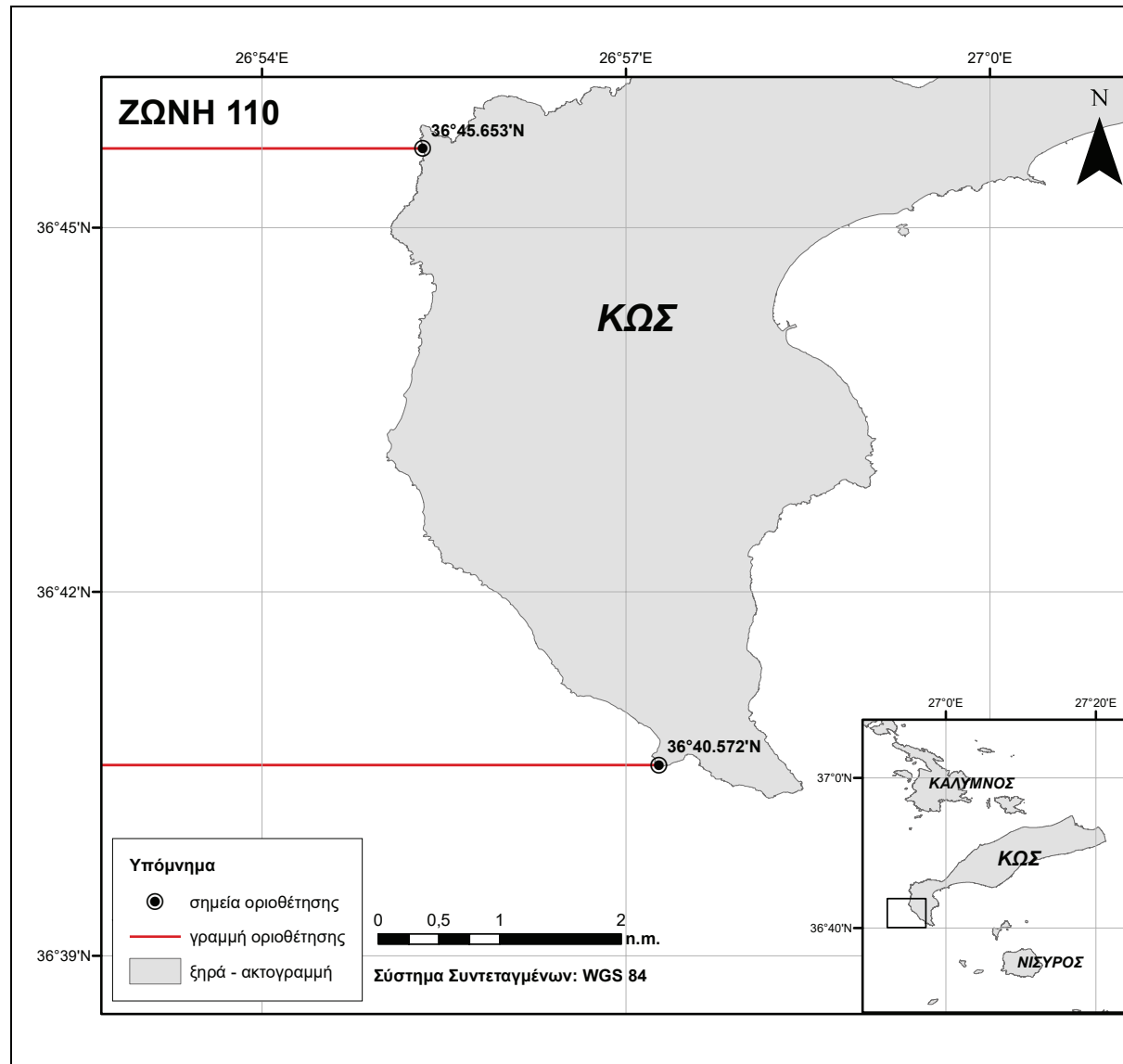
ΖΩΝΗ 108

Απαγορεύεται η αλιεία με δίχτυα τράτας, δράγες γρι-γρι, γρίππους συρόμενους από σκάφος ή παρόμοια δίχτυα στη θαλάσσια περιοχή της **νοτιανατολικής Μήλου** που οριοθετείται εντός της πρώτης ισοβαθούς των 30 μέτρων που συναντάται από την ακτογραμμή και των μεσημβρινών 24°30.138E' και 24°31.993'E.

Αθήνα, 2019







ΕΛΛΗΝΙΚΗ ΔΗΜΟΚΡΑΤΙΑ
 ΥΠΟΥΡΓΕΙΟ ΑΓΡΟΤΙΚΗΣ ΑΝΑΠΤΥΞΗΣ & ΤΡΟΦΙΜΩΝ
 ΓΕΝΙΚΗ ΔΙΕΥΘΥΝΣΗ ΑΛΙΕΙΑΣ
 ΔΙΕΥΘΥΝΣΗ ΑΛΙΕΙΑΣ & ΔΙΑΧΕΙΡΙΣΗΣ ΑΛΙΕΥΤ. ΠΟΡΩΝ

ΖΩΝΗ 110

Απαγορεύεται η αλιεία με δίχτυα τράτας, δράγες γρι-γρι, γρίπους συρόμενους από σκάφος ή παρόμοια δίχτυα στη θαλάσσια περιοχή της **νοτιοδυτικής Κω** που οριοθετείται εντός της πρώτης ισοβαθούς των 30 μέτρων που συναντάται από την ακτογραμμή και των παραλλήλων 36°45.653'N' και 36°40.572'N.

Αθήνα, 2019

